

# TEKNISKE TEGNINGER

DETALJREGULERINGSPLAN

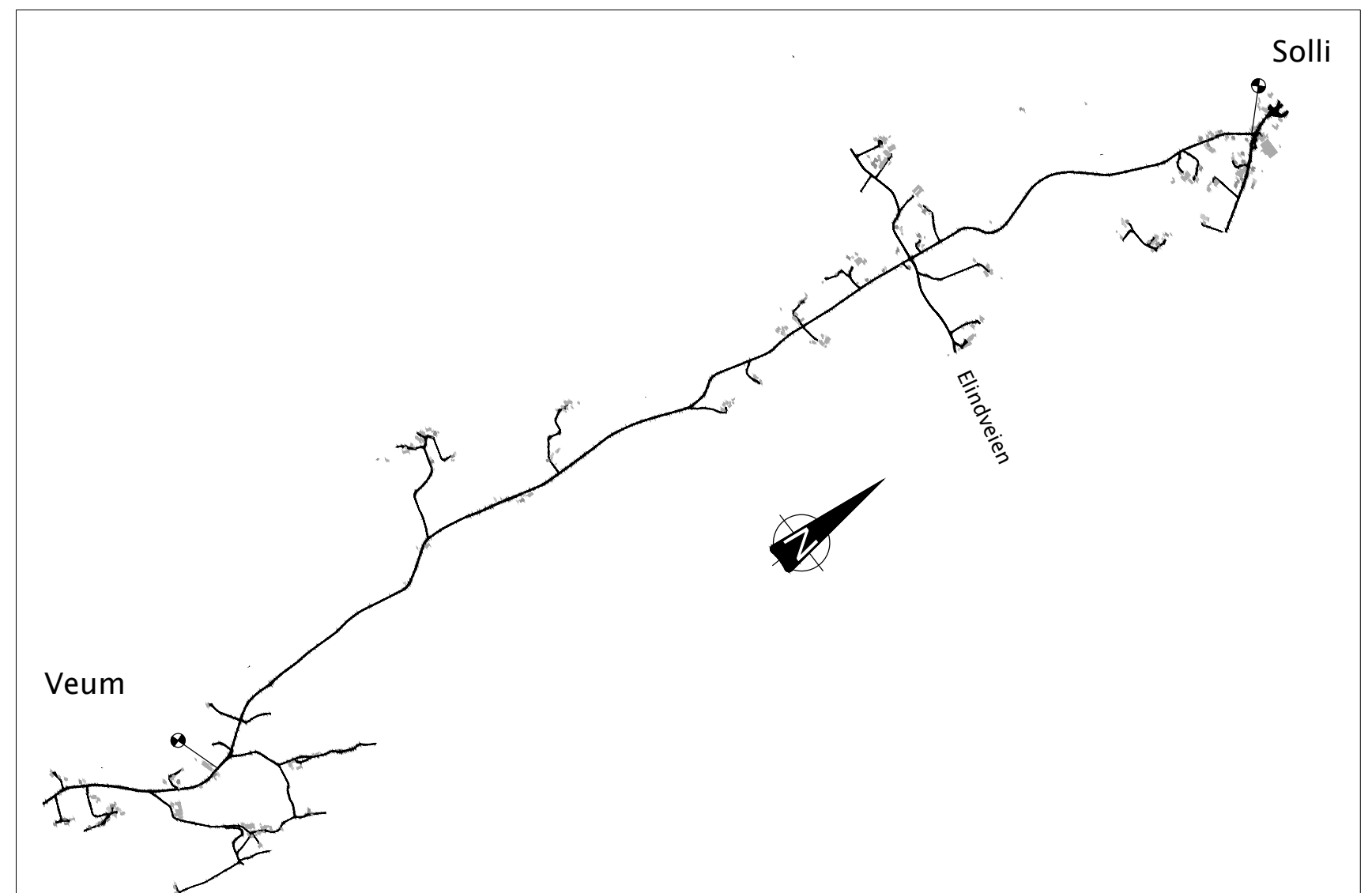
Fv. 381 utbedring Evenrødveien/Seppoveien

Fredrikstad kommune

## TEKNISKE DATA

Fra – til profil: S1D1 m5635 – m8573 og S2D1 m0 – m3860  
Dimensjoneringsklasse: Utbedring/kantforsterkning  
Fartsgrense (ÅDT): 50, 60 og 80 km/t  
Trafikkgrunnlag: 2699 kjt, 7% tunge (år 2023)  
Koordinatsystem: EUREF 89 NTM sone 10 / NN2000  
Utarbeidet: Mai 2025

Prosjektnummer 30703  
Arkivreferanse 2020/127501



## TEGNINGSLISTE

Prosjekt: **Fv. 381 utbedring Evenrødveien/Seppoveien**  
 Beskrivelse: **Oppgradering Veum - Solli**

Tegningnr:  
 Ajour pr:  
 Arkivreferanse:

**A002**  
 10.12.2025  
 2020/127501

Tegn. nummer	Type tegning	Originalform Målestokk	Opprettet dato:	Merknad:
A001	Forside A3	ikke	16.05.2025	
A002	Tegningsliste	ikke	16.05.2025	
B001	Oversiktsplan, Evenrød skole - Koppedalen	1:5000	16.05.2025	
B002	Oversiktsplan, Koppedalen - Soliveien	1:5000	16.05.2025	
C001	Plan, S1D1 m5635 - m7050	1:1000	16.05.2025	
C002	Plan, S1D1 m7000 - m8450	1:1000	16.05.2025	
C003	Plan, S1D1 m8400 - m8573, S2D1 m0 - m1300	1:1000	16.05.2025	
C004	Plan, S2D1 m1250 - m2751	1:1000	16.05.2025	
C005	Plan, S2D1 m2600 - m3850	1:1000	16.05.2025	
D001	Plan og profil, veimodell 62000 avkjørsel til Seppoveien 16	1:1000	16.05.2025	rev-a 30.10.2025 Forbedret linjepålegg for driftsavkj. Etter offentlig ettersyn
F001	Normalprofil og overbygning, fv. 381	se tegn	16.05.2025	
F002	Normalprofil og overbygning, fv. 381	se tegn	16.05.2025	
F003	Normalprofil og overbygning, adkomstvei til Seppoveien 16	se tegn	16.05.2025	
GH001	Eksisterende kummer og ledninger, S1D1 m5635 - m7050	1:1000	16.05.2025	
GH002	Eksisterende kummer og ledninger, S1D1 m7000 - m8450	1:1000	16.05.2025	
GH003	Eksisterende kummer og ledninger, S1D1 m8400 - m8573, S2D1 m0 - m1300	1:1000	16.05.2025	
GH004	Eksisterende kummer og ledninger, S2D1 m1250 - m2751	1:1000	16.05.2025	
GH005	Eksisterende kummer og ledninger, S2D1 m2600 - m3850	1:1000	16.05.2025	
IN001	Eksisterende kabler og linjer, S1D1 m5635 - m7050	1:1000	16.05.2025	
IN002	Eksisterende kabler og linjer, S1D1 m7000 - m8450	1:1000	16.05.2025	
IN003	Eksisterende kabler og linjer, S1D1 m8400 - m8573, S2D1 m0 - m1300	1:1000	16.05.2025	
IN004	Eksisterende kabler og linjer, S2D1 m1250 - m2751	1:1000	16.05.2025	
IN005	Eksisterende kabler og linjer, S2D1 m2600 - m3850	1:1000	16.05.2025	
U001-007	Tverrprofiler pr. 5635 -8573, veimodell 11000. (S1D1)	1:100	16.05.2025	Hver 50. meter
U008-016	Tverrprofiler pr. 0 -3850, veimodell 12000. (S2D1)	1:100	16.05.2025	Hver 50. meter
U100	Tverrprofiler, veimodell 62000. Adkomstvei til Seppoveien 16	1:100	16.05.2025	Hver 10. meter
W000	Arealtebell for takstnummer/eiendommer			
W001	Grunnerverv	1:1000	16.05.2025	
W002	Grunnerverv	1:1000	16.05.2025	
W003	Grunnerverv	1:1000	16.05.2025	
W004	Grunnerverv	1:1000	16.05.2025	
W005	Grunnerverv	1:1000	16.05.2025	



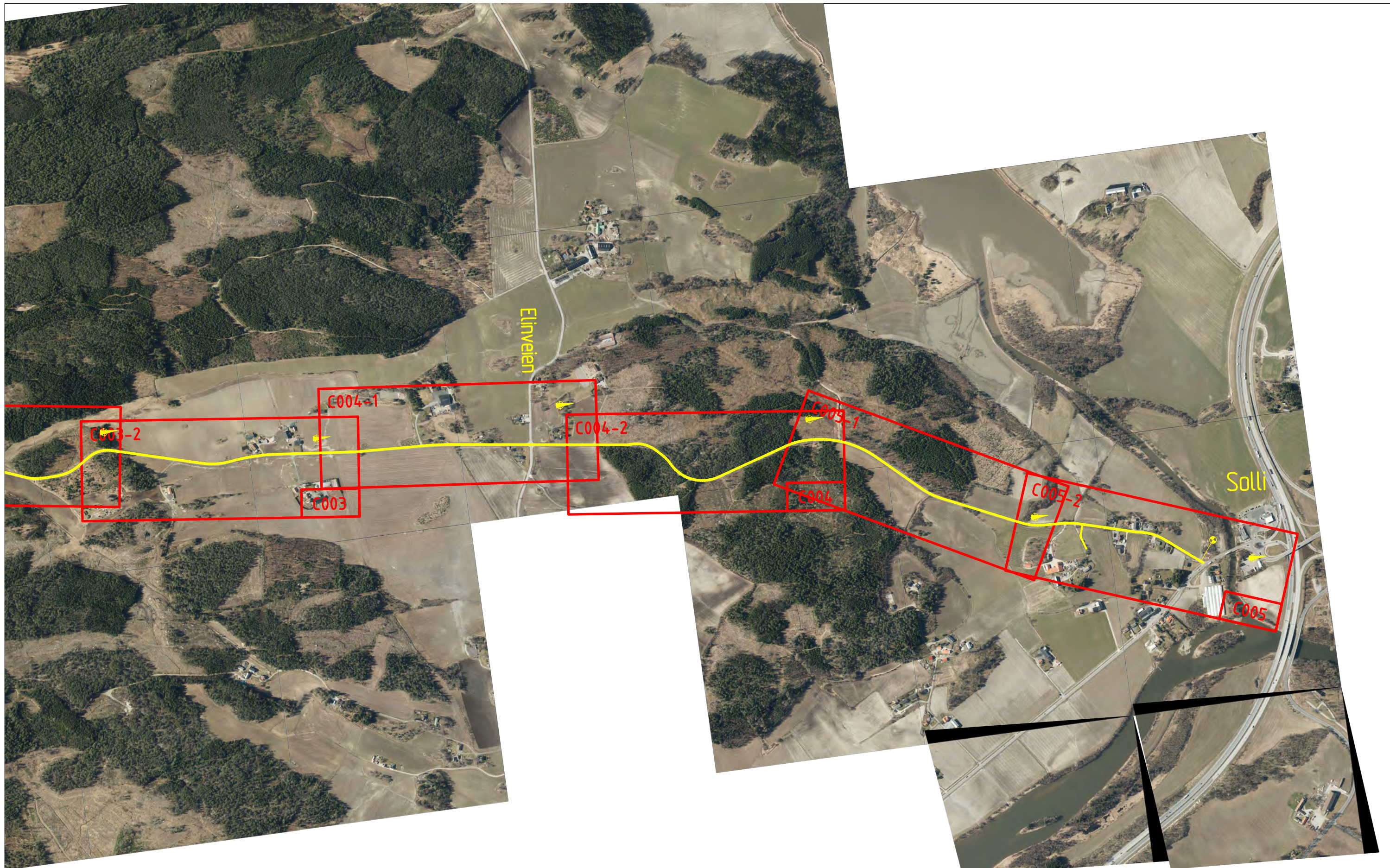


Veum

PLANKARTINDELING

C00_-1
C00_-2
C00_

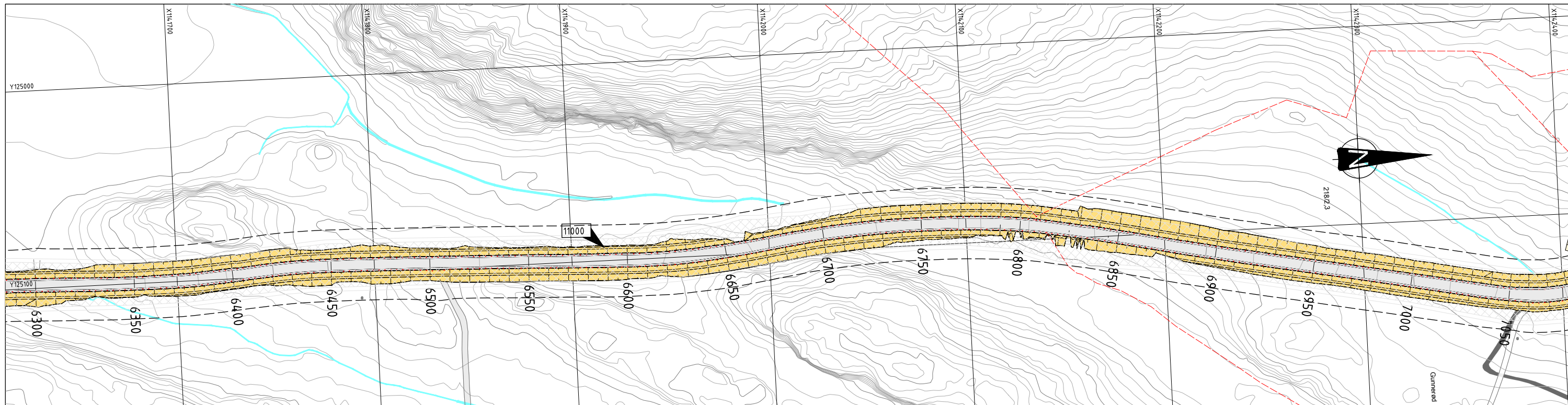
Revisjon	Revisjonen gjelder	Utlarb	Kontr	Godkjent	Rev. dato
		Tegningsdato		16.05.2025	
Fv. 381 S101 m5635 - m8573 og S201 m0 - 3860		Oppdragsgiver		Elisabeth Bechmann	
Oppgradering Veum - Solli		Prosjekt for		Samferdsel	
Oversiktsplan		Prosjekt av		Østfold fylke	
		Prosjektnummer		30703	
		Prosjektfasennummer		30703r	
		Arkivreferanse		2020/127501	
		Målestokk A1-format		1:5000	
Detaljreguleringsplan		Koordinatsystem		euref89nm10/n2000	
Utarbeidet av	Kontrollert av	Godkjent av	Konsulentarkiv	Tegningsnummer / revisjonsbokstav	B001
Trinebe					



PLANKARTINDELING

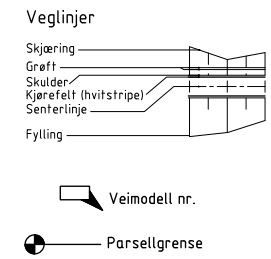
C00_-1
C00_-2
C00_




B					
A					
Revisjon	Revisjonen gjelder	Utarb	Kontr	Godkjent	Rev. dato
		Tegningsdato		16.05.2025	
Fv. 381 S101 m5635 - m8573 og S201 m0 - 3860		Oppdragsgiver		Elisabeth Bechmann	
Fv. 381 utbedring Evenrød-/Seppoveien		Produsert for		Samferdsel	
Oppgradering Veum - Solli		Produsert av		Østfold fylke	
Oversiktsplan		Prosjektnummer		30703	
		Prosjektfasennummer		30703r	
		Arkivreferanse		2020/127501	
		Målestokk A1-format		1:5000	
Detaljreguleringsplan		Koordinatsystem		euref89nm10/nn2000	
Utarbeidet av	Kontrollert av	Godkjent av	Konsulentarkiv	Tegningsnummer /	revisjonsbøktav
Trinebe				B002	



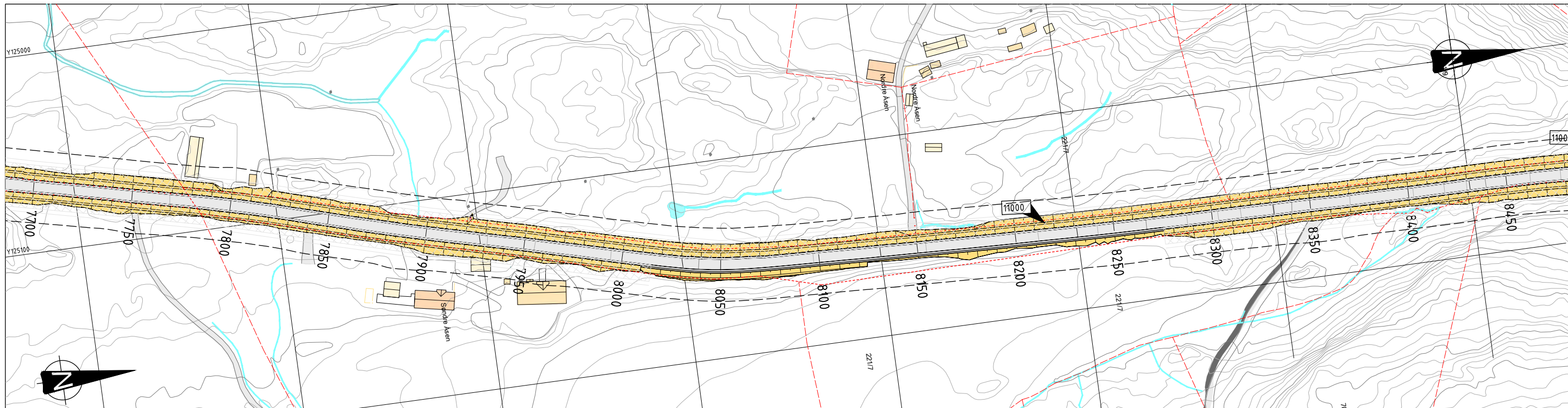
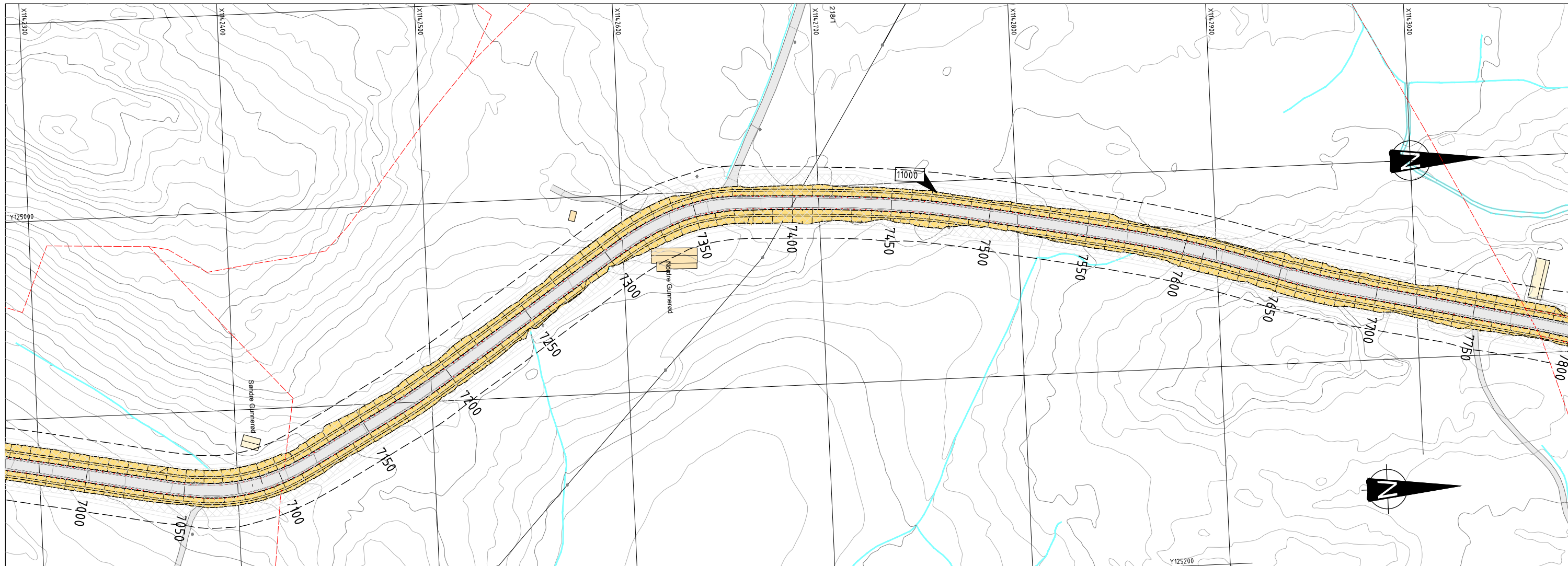
**Tegnforklaring**

-  Varlet planavgrensning
-  Grøfter og skråningsutslag
-  Sikkerhetssoner



-  Eiendomsgrenser fra matrikkelen
-  Tinglyste eiendomsgrenser
-  Usikre eiendomsgrenser

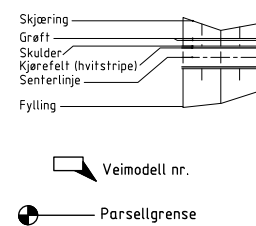
B					
A					
Revisjon	Revisjonen gjelder	Utarb	Kontr	Godkjent	Rev. dato
Fv.381 S101 m5635 - m8573 og S201 m0 - 3860		Tegningsdato		16.05.2025	
Oppgradering Veum - Solli		Oppdragsleder		Elisabeth Bechmann	
Plan		Prosjekt for		Samferdsel	
		Prosjekt av		Østfold fylke	
		Prosjektnummer		30703	
		Prosjektfasen		30703r	
		Arkivreferanse		2020/127501	
		Målestokk A1-format		1:1000	
<b>Detaljreguleringsplan</b>		Koordinatsystem		euref89nm10/nn2000	
Utarbeidet av	Kontrollert av	Godkjent av	Konsulentarkiv	Tegningsnummer / revisjonsboks	C001
Trinebe					








**Tegnforklaring**

-  Varset planavgrensning
-  Grøfter og skråningsutslag
-  Sikkerhetssoner

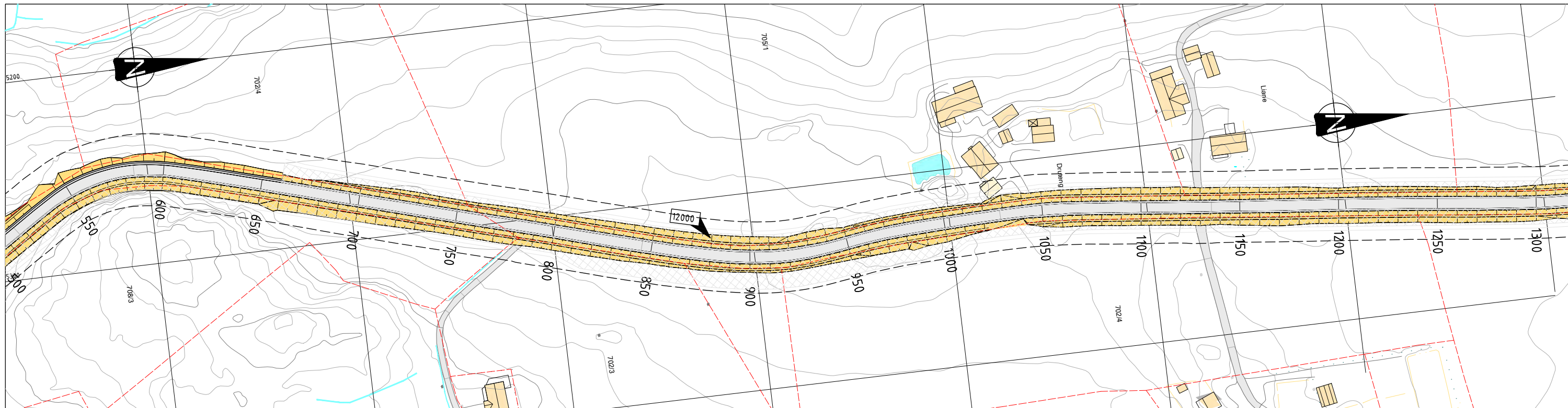
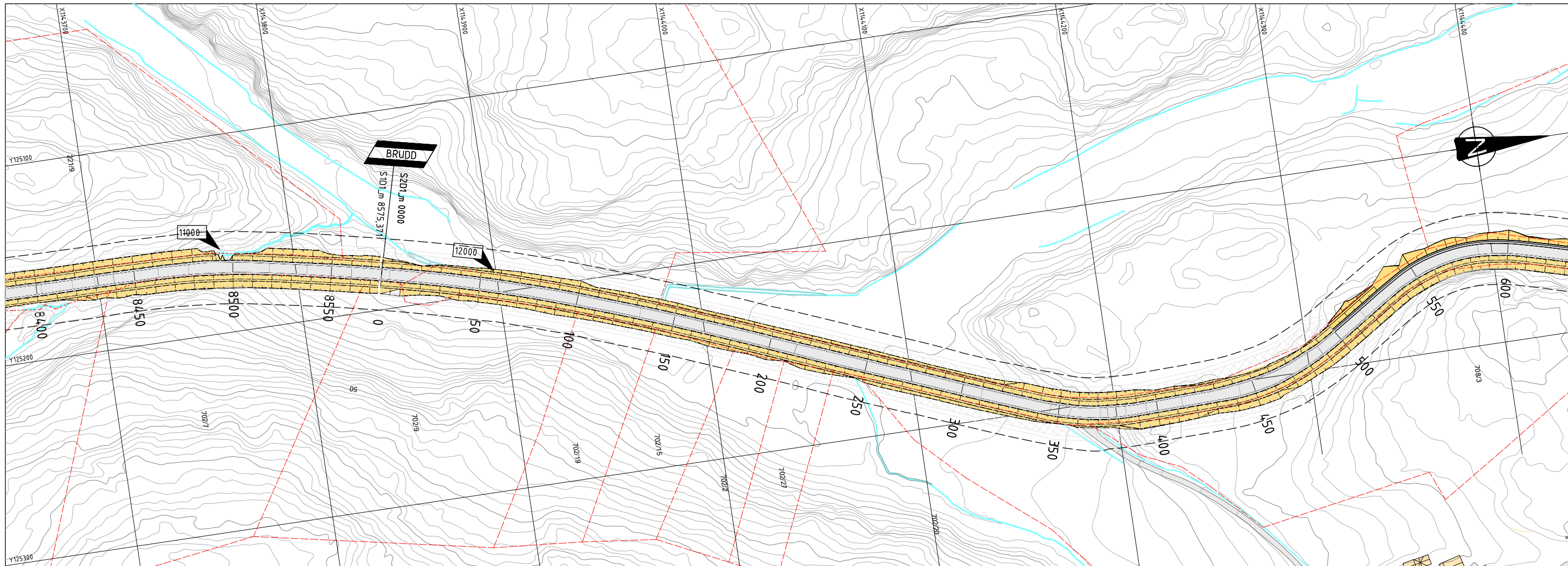
**Vegløner**



-  Veimodell nr.
-  Parsellgrense

-  Eiendomsgrenser fra matrikkelen
-  Tinglyste eiendomsgrenser
-  Usikre eiendomsgrenser

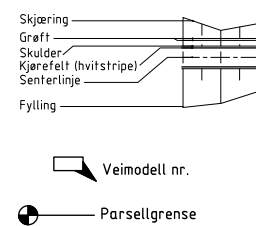
B	Revisjon	Revisjonen gjelder	Utlarb	Kontr	Godkjent	Rev. dato
A						
			Tegningsdato 16.05.2025 Oppdragsgiver Elisabeth Bechmann Produsert for Samferdsel Produsert av Østfold fylke Prosjektnummer 30703 Prosjektfasnummer 30703r Arkivreferanse 2020/127501 Plan Målestokk A1-format 1:1000			
<b>Detaljreguleringsplan</b>			Koordinatsystem euref89nm10/nm2000 Tegningsnummer / revisjonsboksnavn C002			
Utarbeidet av	Kontrollert av	Godkjent av	Konsulentarkiv			
Trinebe						







**Tegnforklaring**

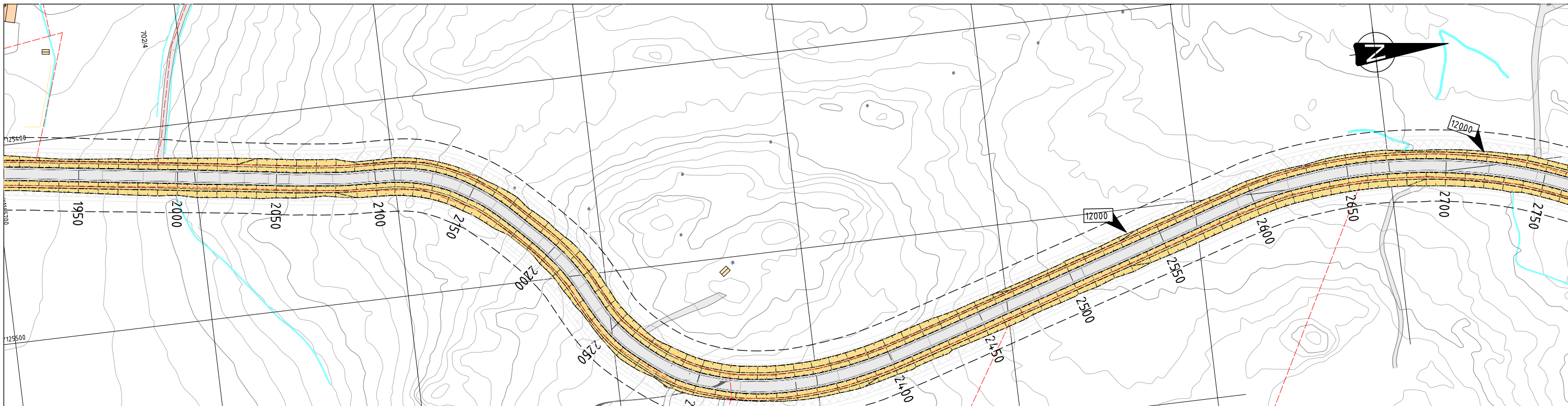
-  Varslet planavgrensning
-  Grøfter og skråningsutslag
-  Sikkerhetssoner

**Vegløser**



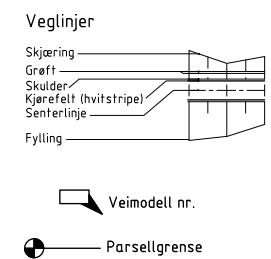
-  Eiendomsgrenser fra matrikkelen
-  Tinglyste eiendomsgrenser
-  Usikre eiendomsgrenser




B					
A					
Revisjon	Revisjonen gjelder	Utarb	Kontr	Godkjent	Rev. dato
		Tegningsdato 16.05.2025 Oppdragsgiver Elisabeth Bechmann Produsert for Samferdsel Produsert av Østfold fylke Prosjektnummer 30703 Prosjektfase nummer 30703r Arkivreferanse 2020/127501 Plan Målestokk A1-format 1:1000			
<b>Detaljreguleringsplan</b>		Koordinatsystem euref89nm10/nm2000			
Utarbeidet av	Kontrollert av	Godkjent av	Konsulentarkiv		
Trinebe			Tegningsnummer / revisjonsboksnavn		
			<b>C003</b>		



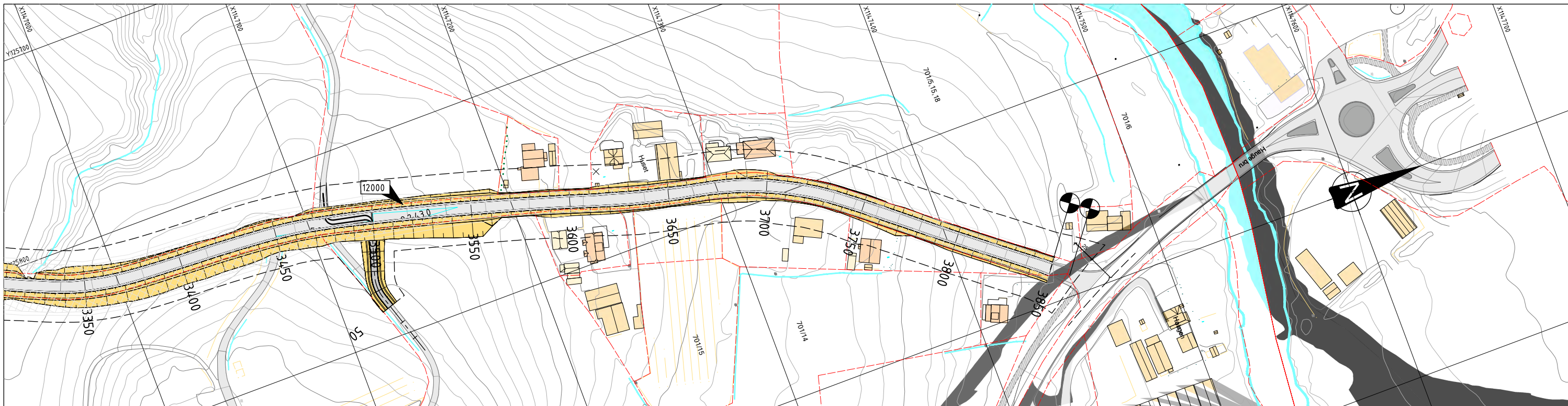
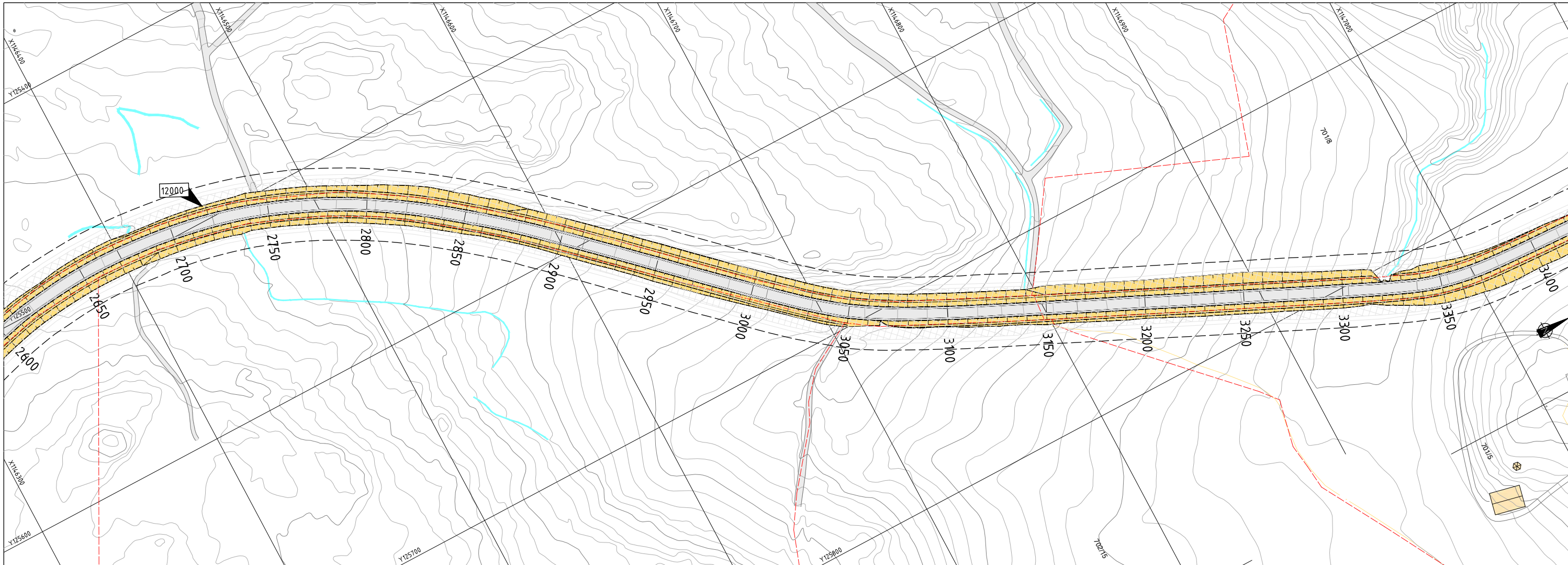
**Tegnforklaring**

-  Varlet planavgrensning
-  Grøfter og skråningsutslag
-  Sikkerhetssoner



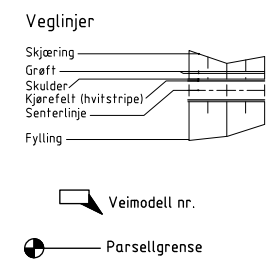
-  Eiendomsgrenser fra matrikkelen
-  Tinglyste eiendomsgrenser
-  Usikre eiendomsgrenser




B					
A					
Revisjon	Revisjonen gjelder	Utarb	Kontr	Godkjent	Rev. date
Fv.381 S1D1 m5635 - m8573 og S2D1 m0 - 3860		Tegningsdato		16.05.2025	
Oppgradering Veum - Solli		Oppdragsgiver		Elisabeth Bechmann	
Plan		Prosjekt for		Samferdsel	
		Prosjekt nummer		30703	
		Prosjekt fase nummer		30703r	
		Arkivreferanse		2020/127501	
		Målestokk A1-format		1:1000	
Detaljreguleringsplan		Koordinatsystem		euref89nm10/nn2000	
Utarbeidet av	Kontrollert av	Godkjent av	Konsulentarkiv	Tegningsnummer / revisjonsbøktav	
Trinebe				C004	




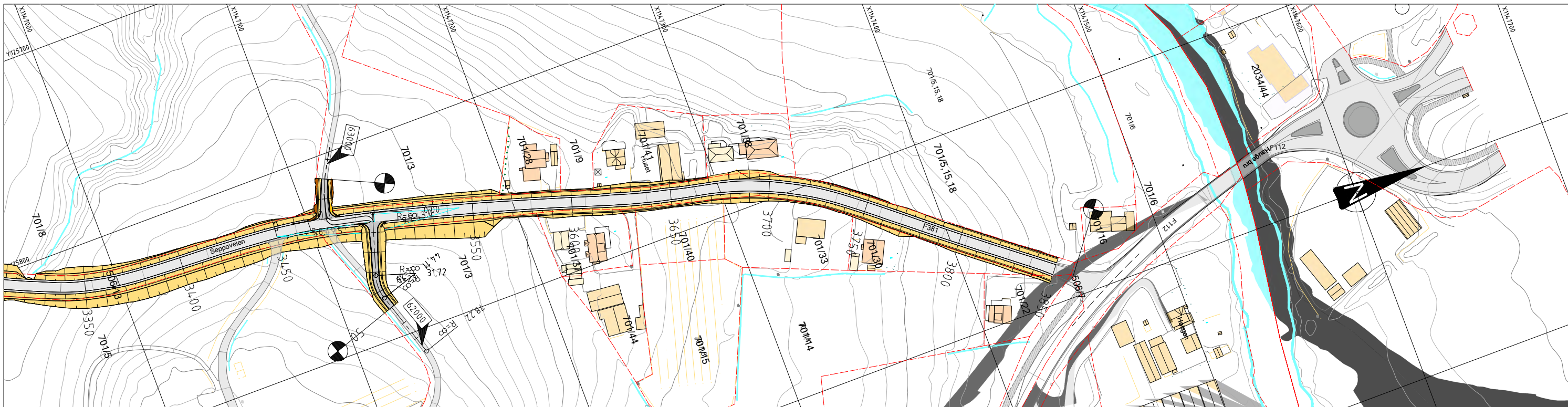

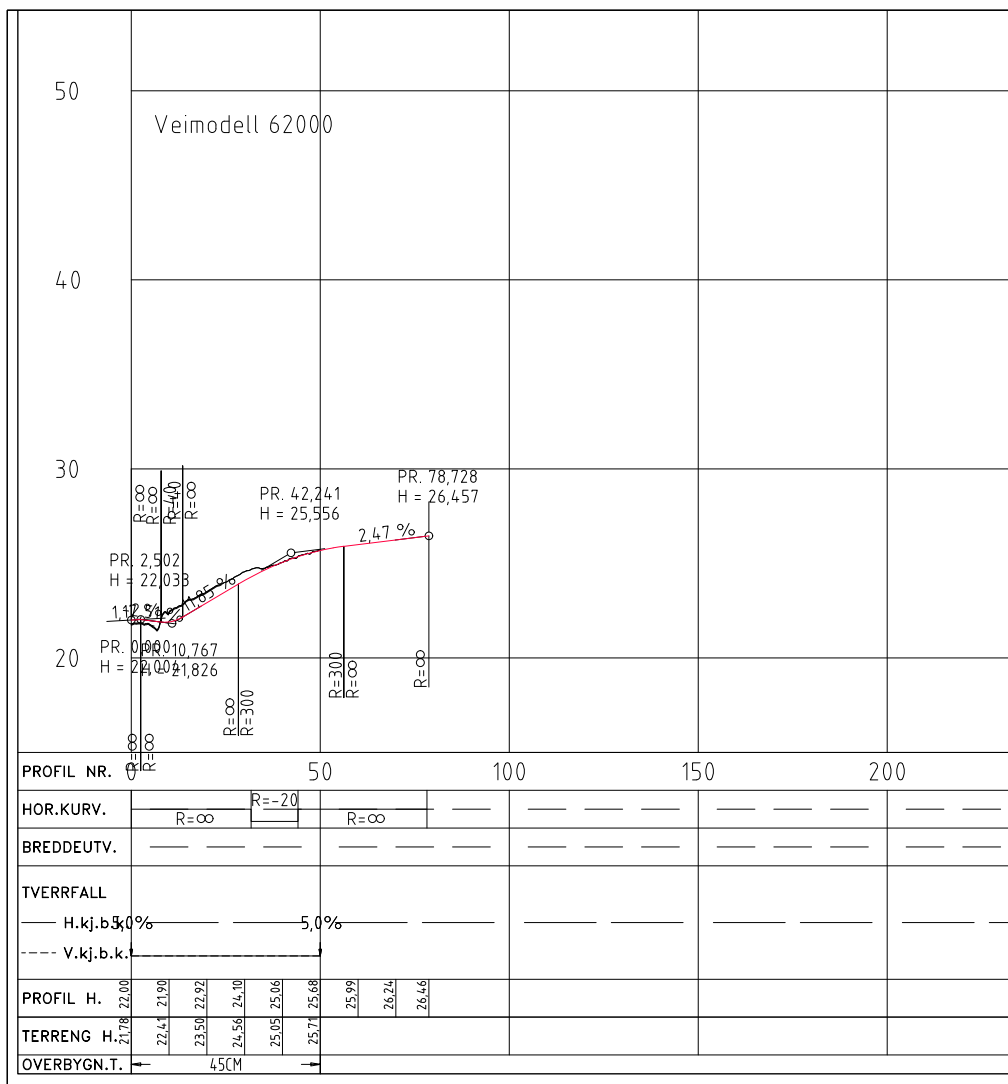
**Tegnforklaring**

-  Varlet planavgrensning
-  Grøfter og skråningsutslag
-  Sikkerhetssoner



-  Eiendomsgrenser fra matrikkelen
-  Tinglyste eiendomsgrenser
-  Usikre eiendomsgrenser

B					
A					
Revisjon	Revisjonen gjelder	Utarb	Kontr	Godkjent	Rev. dato
		Tegningsdato 16.05.2025			
Fv.381 S101 m5635 - m8573 og S201 m0 - 3860		Oppdragsgiver Elisabeth Bechmann			
Oppgradering Veum - Solli		Prosjekt for Samferdsel			
Plan		Produert av Østfold fylke			
		Prosjektnummer 30703			
		Prosjektfase nummer 30703r			
		Arkivreferanse 2020/127501			
		Målestokk A1-format 1:1000			
Detaljreguleringsplan		Koordinatsystem euref89nm10/nn2000			
Utarbeidet av	Kontrollert av	Godkjent av	Konsulentarkiv		Tegningsnummer / revisjonsboks
Trinebe					C005



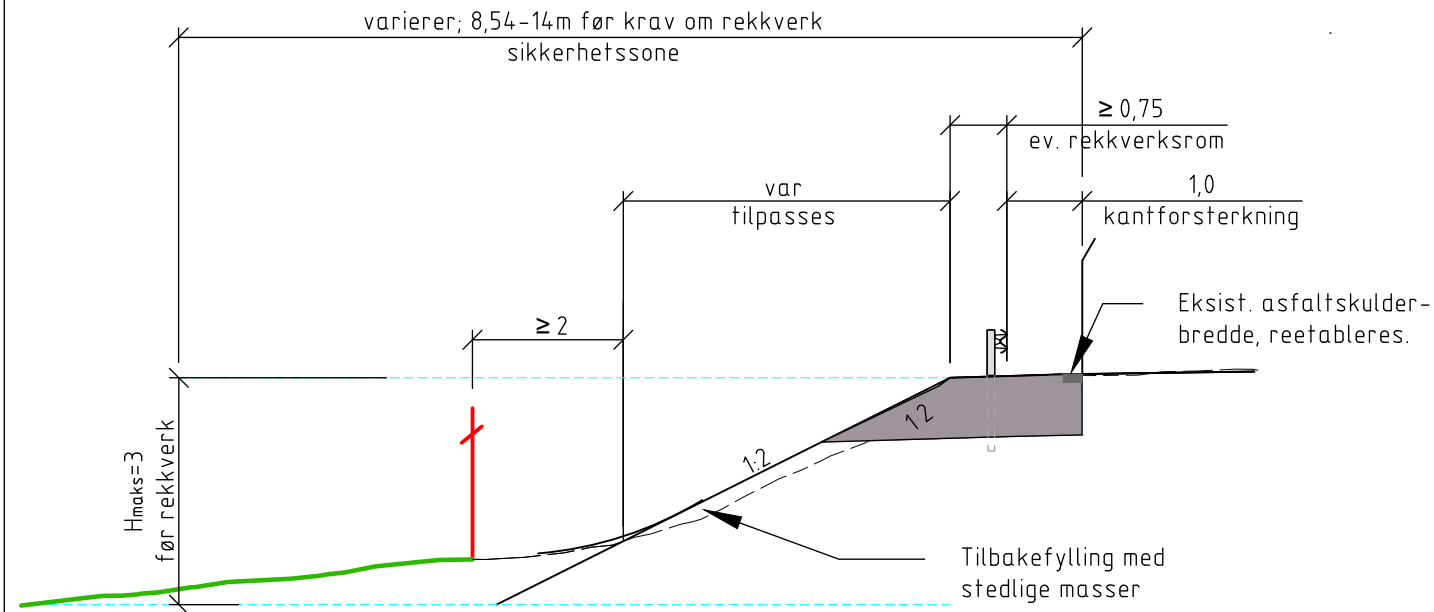
**Tegnforklaring**

- Varslet planavgrensning
- Grøfter og skråningsutslag
- Sikkerhetssoner
- Veglinjer: Skjæring, Grøft, Skulder, Kjørefelt (hvitstripe), Senterlinje, Fylling
- Veimodell nr.
- Parsellgrense
- Eiendomsgrenser fra matrikkelen
- Tinglyste eiendomsgrenser
- ... Usikre eiendomsgrenser

a	Veimodell 63000; forbedret linjepålegg for driftsavkj.	Trinebe			26.09.2025
Revisjon	Revisjonen gjelder	Utarb	Kontr	Godkjent	Rev. date
		Tegningsdato: 16.05.2025 Oppdragsleder: Elisabeth Bechmann Produsert for: Samferdsel Prosjektnummer: Østfold fylke Prosjektfase: 30703 Arkivreferanse: 30703r Målestokk A1-format: 1:1000 Koordinatsystem: euref89nm10/nn2000			
Fv. 381 S101 m5635 - m8573 og S201 m0 - 3860 Fv. 381 utbedring Evenrød-/Seppoveien Oppgradering Veum - Solli Plan og profil Veimodeller: 62000, 63000 Detaljreguleringsplan					
Utarbeidet av	Kontrollert av	Godkjent av	Konsulentarkiv	Tegningsnummer / revisjonsboks	D001

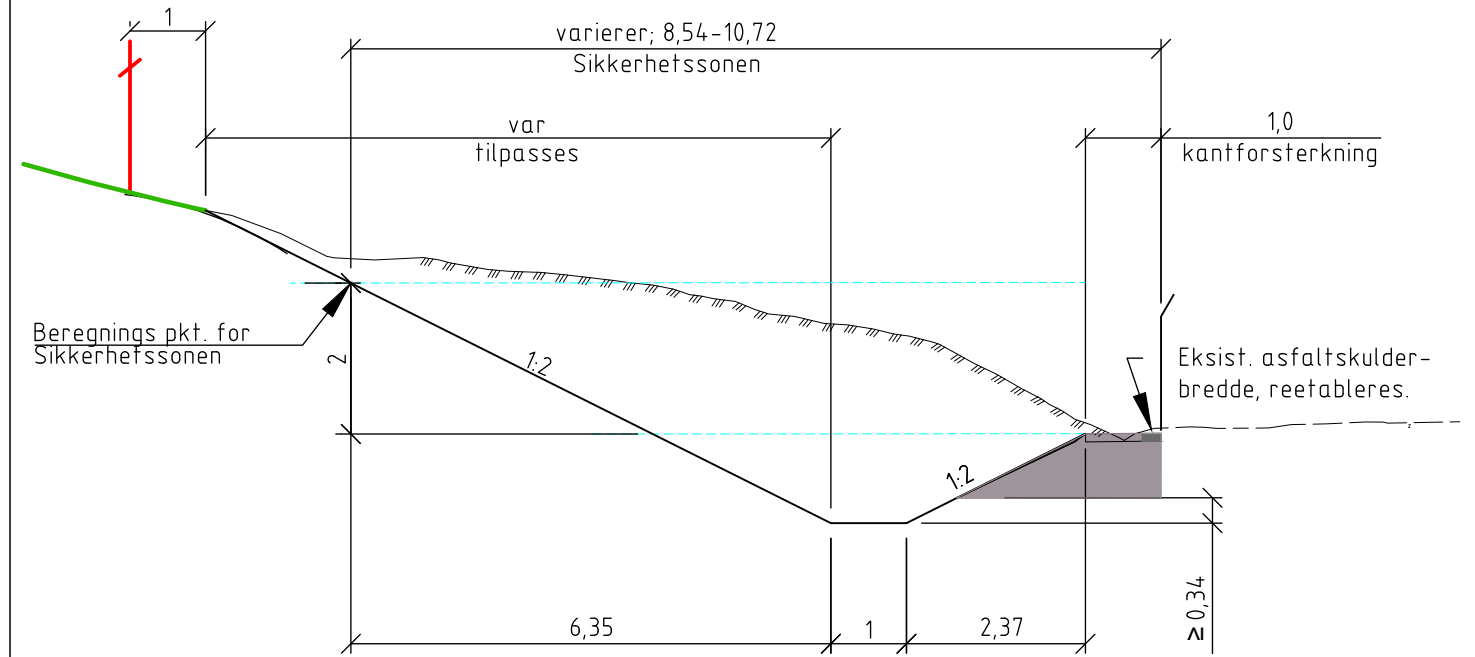
Normalprofil kantforsterkning vedlikeholdstiltak.  
Fyllingsskråning

M=1:50



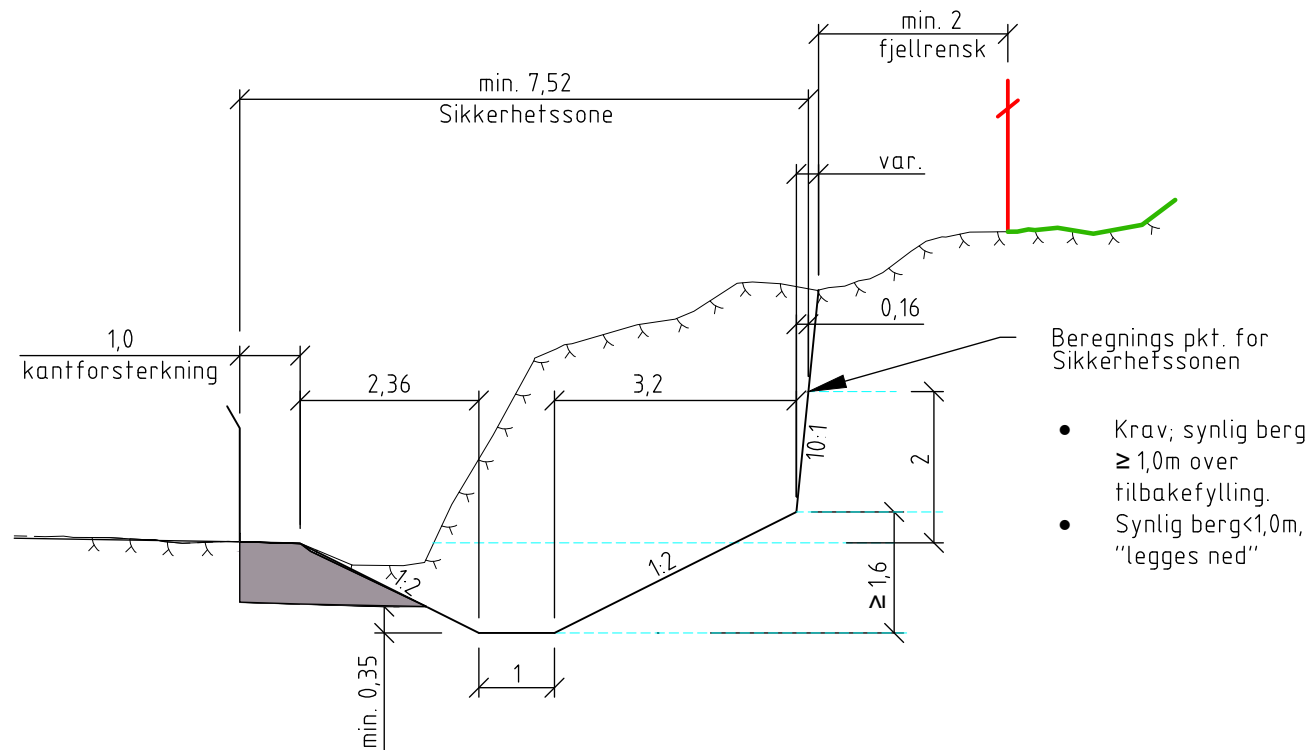
Normalprofil kantforsterkning vedlikeholdstiltak.  
Løsmasseskjæring

M=1:50



Bergskjæring, m/tilbakefylling,  
åpen drenering.

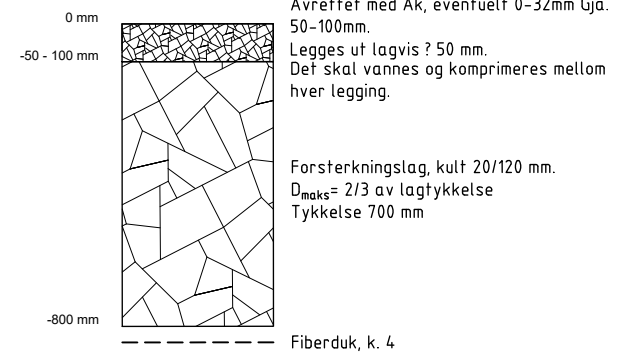
M=1:50



- Krav; synlig berg  $\geq 1,0\text{m}$  over tilbakefylling.
- Synlig berg  $< 1,0\text{m}$ , "legges ned"

Kantforsterkning

Hovedveg, basert på erfaring fra tilsvarende prosjekter  
Målestokk 1:10  
Mål i millimeter



Tegnforklaring

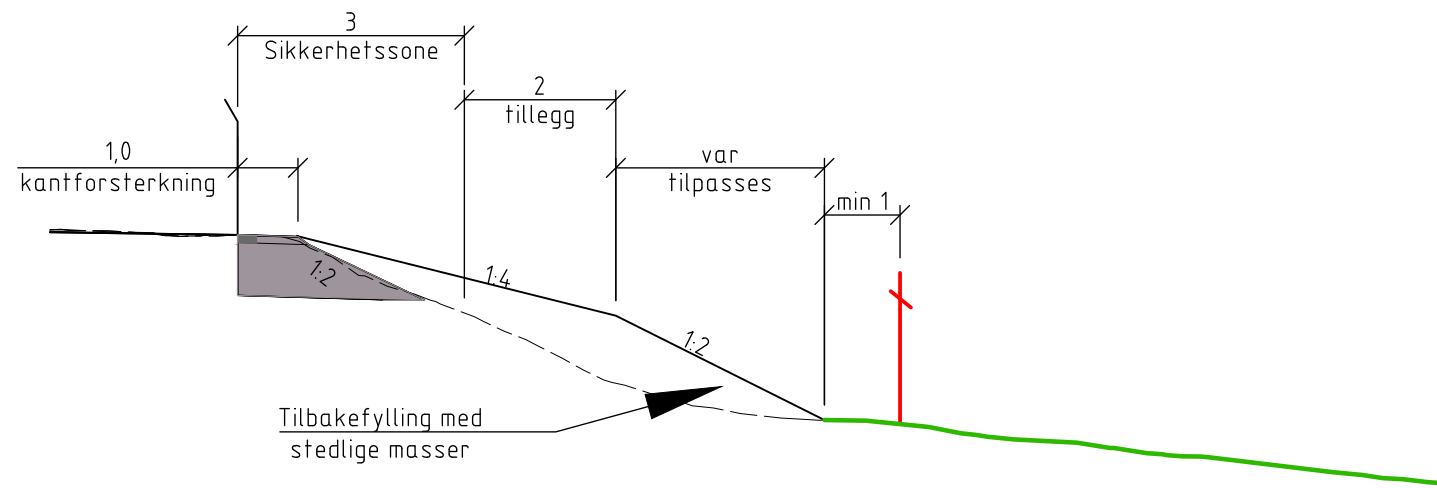
- ↑ Grense for grunnerv
- ⌋ Eksisterende vegrekkeverk, videreføres
- ( ) Eksisterende kjørebane kant
- Eksisterende terreng

Sikkerhetssonen økes med 2m, 50m før og etter krappe kurver, dvs  $R < 300\text{m}$

Revisjon	Revisjonen gjelder	Utarb	Kontr	Godkjent	Rev. dato
Tegningsdato		16.05.2025			
Oppdragsgiver		Elisabeth Bechmann			
Produsert for		Samferdsel			
Produsert av		Østfold fylke			
Prosjektnummer		30703			
Prosjektfasennummer		30703r			
Arkivreferanse		2020/127501			
Målestokk A1-format		som vist			
Koordinatsystem		euref89nm10/nm2000			
Tegningsnummer / revisjonsboks		F001			

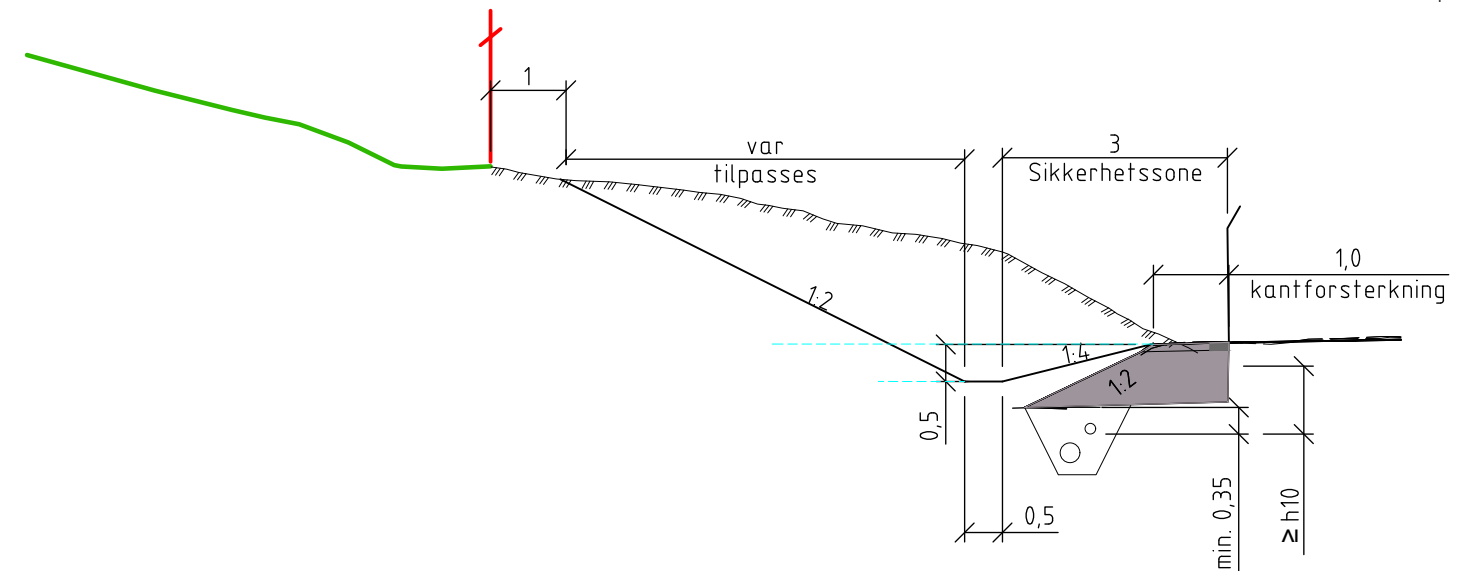
Normalprofil, kantforsterkning vedlikeholdstiltak.  
Fyllingsskråning, 50km/t

M=1:50



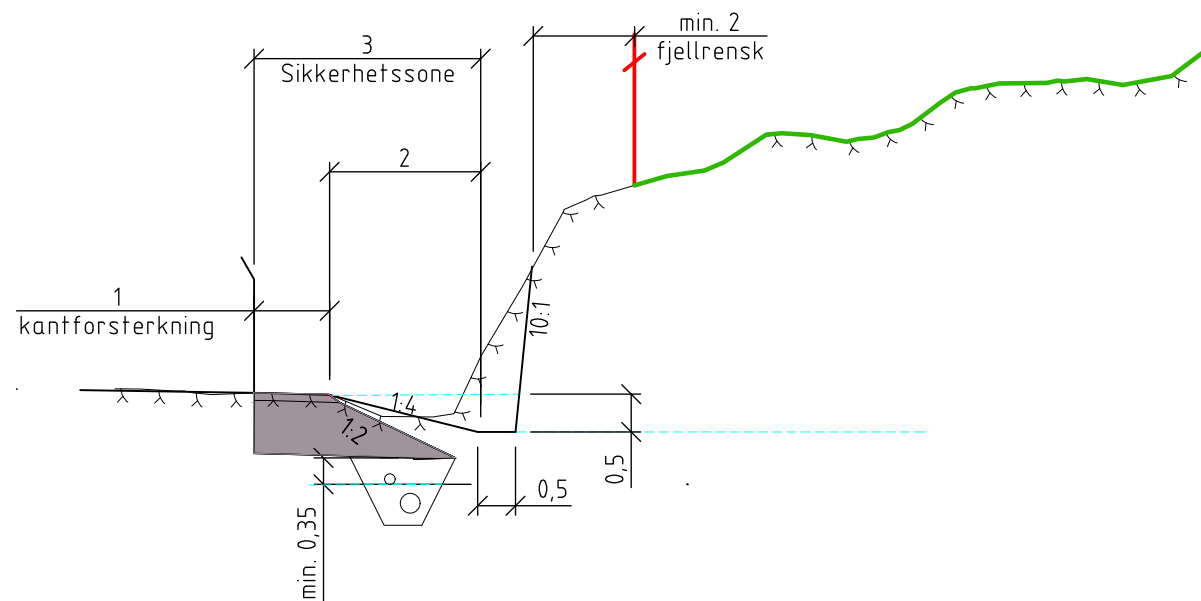
Normalprofil, kantforsterkning vedlikeholdstiltak.  
Jordskjæring, 50km/t

M=1:50



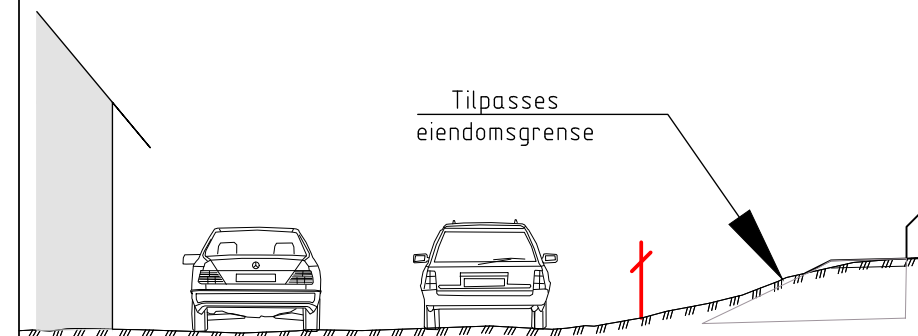
Normalprofil, kantforsterkning, vedlikeholdstiltak  
Bergskjæring, lukket drenering, 50km/t

M=1:50



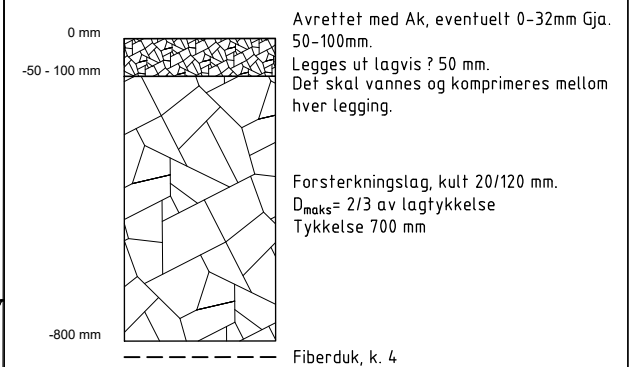
Avvik fra normalprofil, ved Seppoveien 5  
Fyllingsskråning, 50km/t

M=1:50



Kantforsterkning

Hovedveg, basert på erfaring fra tilsvarende prosjekter  
Målestokk 1:10  
Mål i millimeter



Tegnforklaring

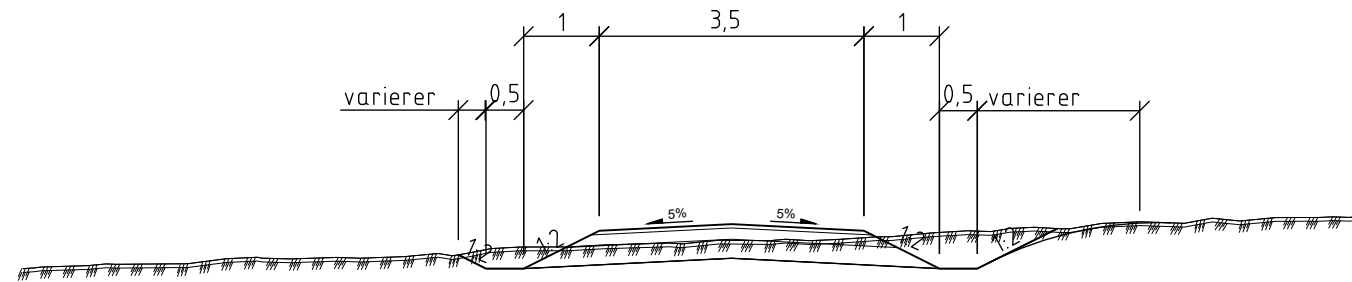
- Grense for grunnerverv
- Eksisterende vegrekkeverk, videreføres
- Eksisterende kjørebaneant
- Eksisterende terreng

Sikkerhetssonen økes med 2m, 50m før og etter krappe kurver, dvs R<300m

B					
A					
Revisjon	Revisjonen gjelder	Utarb	Kontr	Godkjent	Rev. dato
		Tegningsdato		16.05.2025	
Fv.381 S101 m5635 - m8573 og S201 m0 - 3860		Oppdragsleder		Elisabeth Bechmann	
Oppgradering Veum - Solli		Prosjekt for		Samferdsel	
Normalprofil og overbygning		Prosjekt av		Østfold fylke	
		Prosjektnummer		30703	
		Prosjektfasennummer		30703r	
		Arkivreferanse		2020/127501	
		Målestokk A1-format		som vist	
Detaljreguleringsplan		Koordinatsystem		euref89nm10/nn2000	
Utarbeidet av	Trinebe	Kontrollert av	Godkjent av	Konsulentarkiv	Tegningsnummer / revisjonsbøkestev
					F002

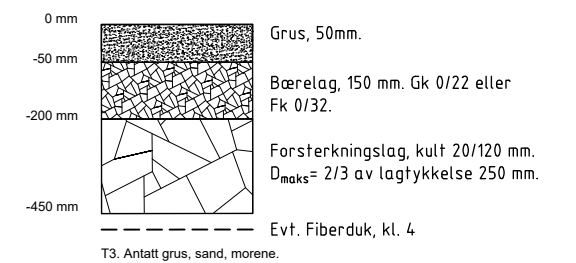
Normalprofil, grusvei  
åpen drenering.

M=1:50

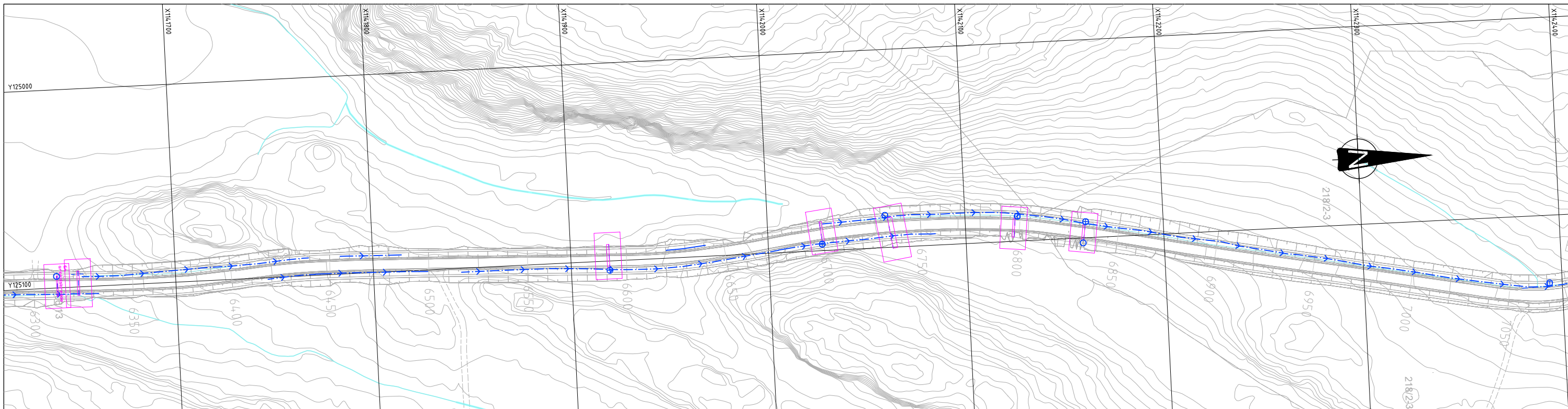
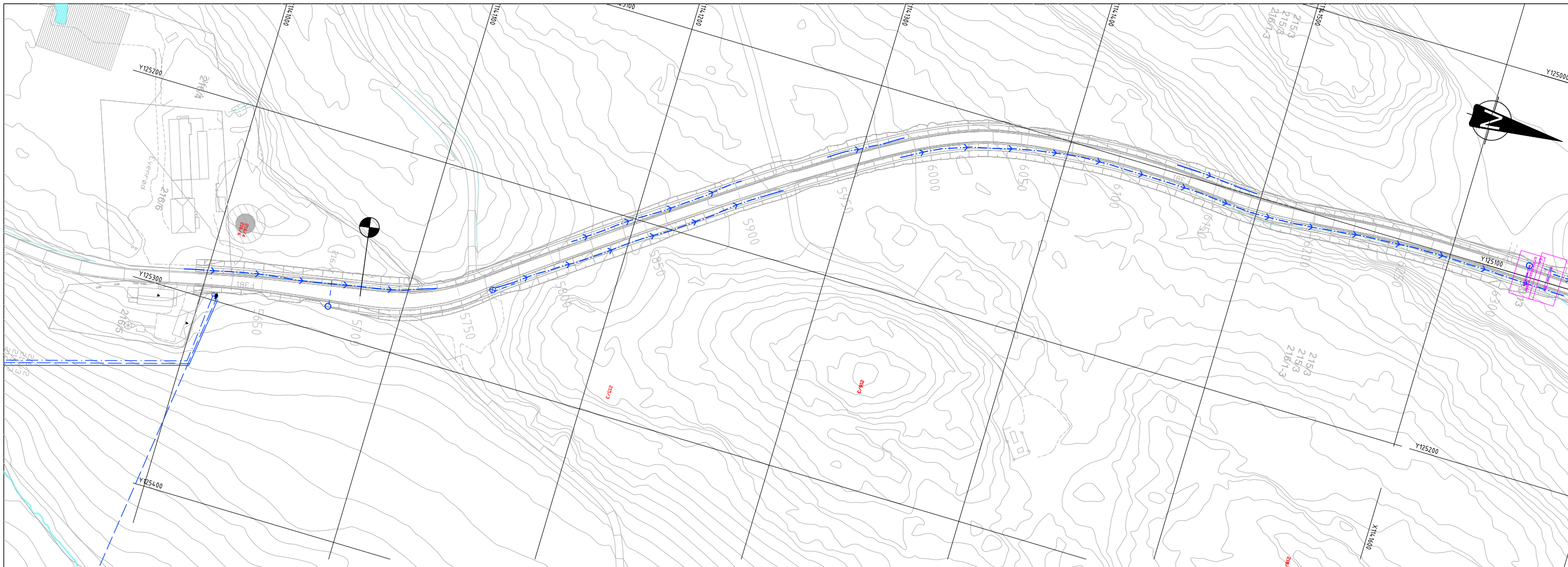


### Grusvei

Målestokk 1:10  
Mål i millimeter



B					
A					
Revisjon	Revisjonen gjelder	Utarb	Kontr	Godkjent	Rev. dato
		Tegningsdato		16.05.2025	
Fv. 381 S101 m5635 - m8573 og S201 m0 - 3860		Oppdragsleder		Elisabeth Bechmann	
Fv. 381 utbedring Seppoveien/Evenrødveien		Produsert for		Samferdsel	
Oppgradering Veum - Solli		Produsert av		Østfold fylke	
Normalprofil og overbygning		Prosjektnummer		30703	
Adkomstvei til Seppoveien 16		Prosjektfasennummer		30703r	
Detaljreguleringsplan		Arkivreferanse		2020/127501	
		Målestokk A1-format		som vist	
		Koordinatsystem		euref89nm10/nn2000	
Utarbeidet av	Kontrollert av	Godkjent av	Konsulentarkiv	Tegningsnummer / revisjonsboksnavn	F003
Trinebe					



**Tegnforklaring G-tema**

Eksisterende fra NVDB/vegkart.no

- "78\_lukket rørgrøft" (Drensløsning?)
- "77\_rørledning" (Overvannsledning?)
- "79\_stikkrenne\_kulvert" (Stikkrenne)
- "80\_grøft\_åpen" (Åpen grøft/terrenggrøft)
- "83\_kum" (Standard kum, kuppelrist)
- "83\_kum" (Standard kum, flatt lokk)
- "83\_kum" (Hjelpesluk, slukrist i gateplan)

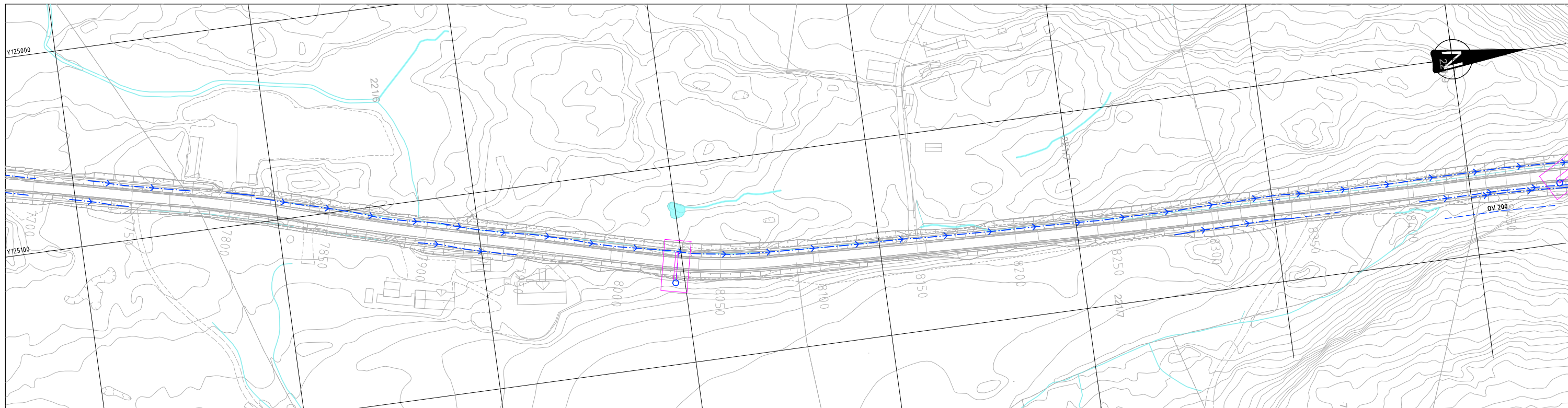
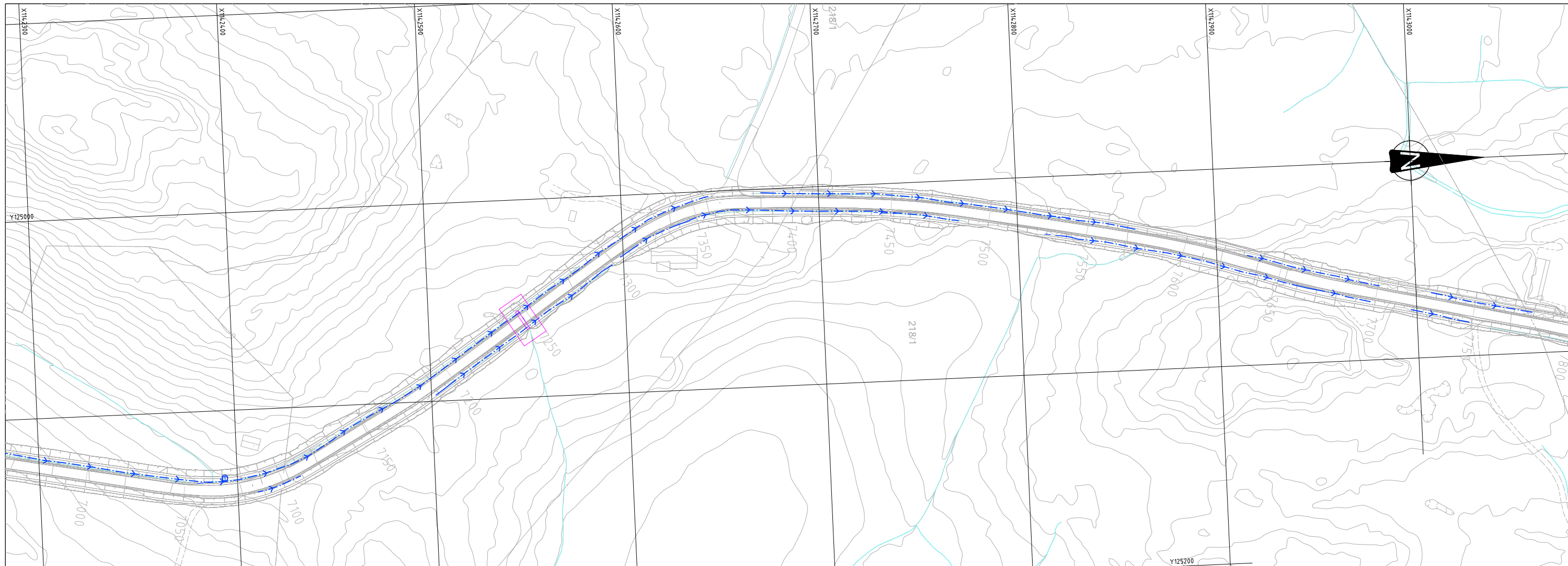
Jordbruksdrenering, ingen informasjon

**Tegnforklaring H-tema**

Eksisterende kommunalt og privat va-nett

- SP 250 Spillvannsledning
- Pumpeledning spillvann
- OV 200 Overvannsledning
- VL 160 Vannledning
- Kum
- Brannventil

Revisjon	Revisjonen gjelder	Utarb	Kontr	Godkjent	Rev. dato
A					
B					
Fv.381 S101 m5635 - m8573 og S201 m0 - m3860 Oppgradering Veum - Solli					Tegningsdato 16.05.2025
Plan eksisterende kummer og ledninger Detaljreguleringsplan					Oppdragsleder Elisabeth Bechmann Samferdsel Prosjektleder Østfold fylke Prosjektnummer 30703 Prosjektfase 30703r Arkivreferanse 2020/127501 Målestokk A1-format 1:1000
Utarbeidet av Trinebe					Koordinatsystem euref89nm10/nn2000 Tegningsnummer / revisjonsboksnavn GH001
Kontrollert av		Godkjent av		Konsulentarkiv	



**Tegnforklaring G-tema**

Eksisterende fra NVDB/vegkart.no

- "78\_lukket rørgroft" (Drensledning?)
- "77\_rørledning" (Overvannsledning?)
- "79\_stikkrenne\_kulvert" (Stikkrenne)
- "80\_groft\_åpen" (Åpen groft/terrenggroft)
- "83\_kum" (Standard kum, kuppelrist)
- "83\_kum" (Standard kum, flatt lokk)
- "83\_kum" (Hjelpesluk, slukrist i gateplan)

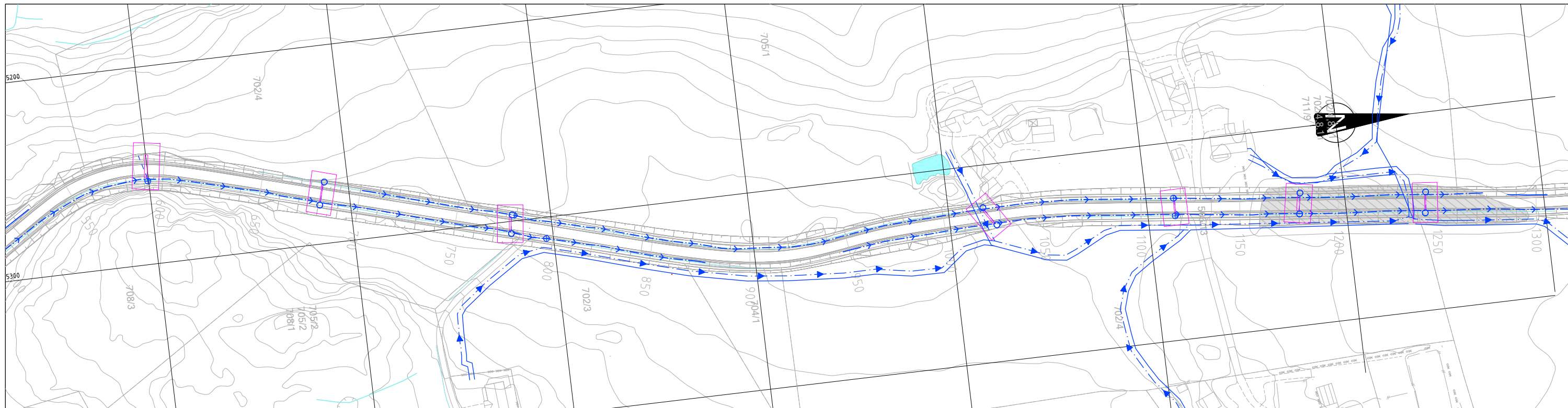
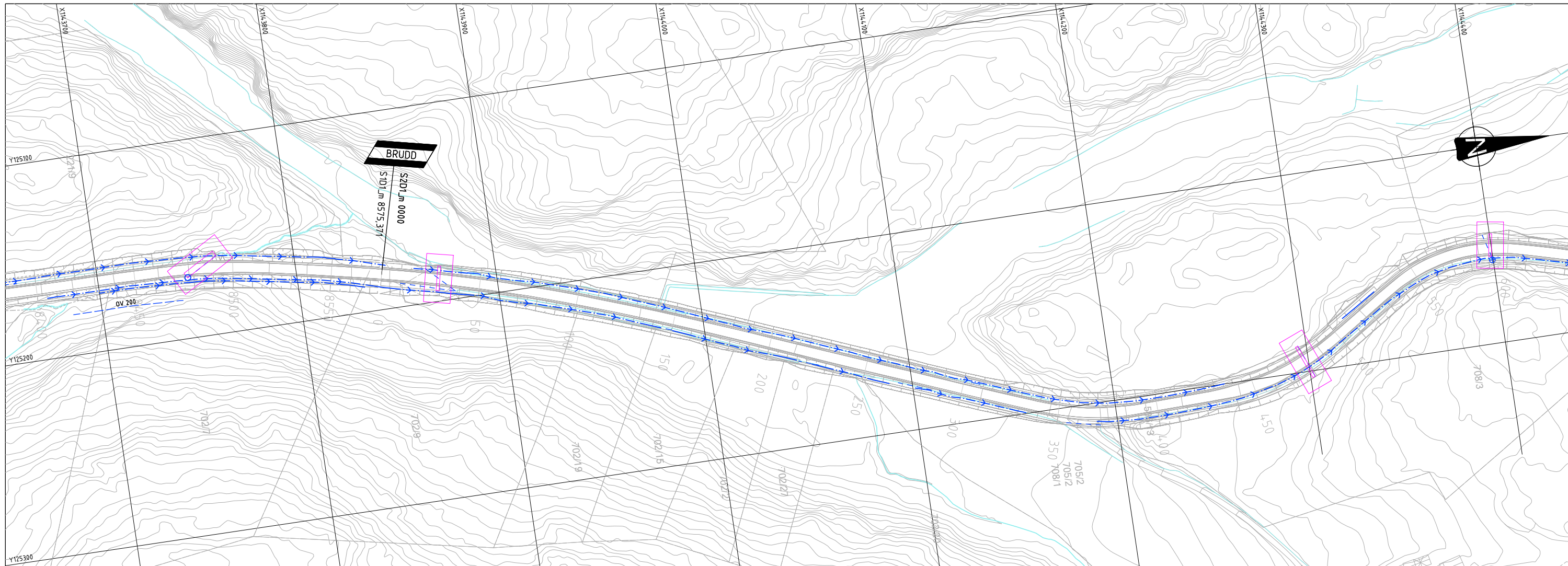
Jordbruksdrenering, ingen informasjon

**Tegnforklaring H-tema**

Eksisterende kommunalt og privat va-nett








- Spillvannsledning
- Pumpeledning spillvann
- Overvannsledning
- Vannledning
- Kum
- Brannventil

A		B	
Revisjon	Revisjonen gjelder	Utlarb	Kontr
Fv.381 S1D1 m5635 - m8573 og S2D1 m0 - m3860		Tegningsdato 16.05.2025	
Oppgradering Veum - Solli		Oppdragsleder Elisabeth Bechmann	
Oppgradering Veum - Solli		Prosjektleder Samferdsel	
Plan		Produkt av Østfold fylke	
eksisterende kummer og ledninger		Prosjektnummer 30703	
Detaljreguleringsplan		Prosjektfasennummer 30703r	
		Arkivreferanse 2020/127501	
		Målestokk A1-format 1:1000	
		Koordinatsystem euref89nm10/nm2000	
Utlarbeidet av	Kontrollert av	Godkjent av	Konsulentarkiv
Trinebe			
		Tegningsnummer / revisjonsboksnavn	
		GH002	



### Tegnforklaring G-tema







Eksisterende fra NVDB/vegkart.no


-  "78\_lukket rørgroft" (Drensledning?)
-  OV 200 "77\_rørledning" (Overvannsledning?)
-  "79\_stikkrenne\_kulvert" (Stikkrenne)
-  "80\_groft\_åpen" (Åpen groft/terrenggroft)
-  "83\_kum" (Standard kum, kuppelrist)
-  "83\_kum" (Standard kum, flatt lokk)
-  "83\_kum" (Hjelpesluk, slukrist i gateplan)

Jordbruksdrenering, ingen informasjon

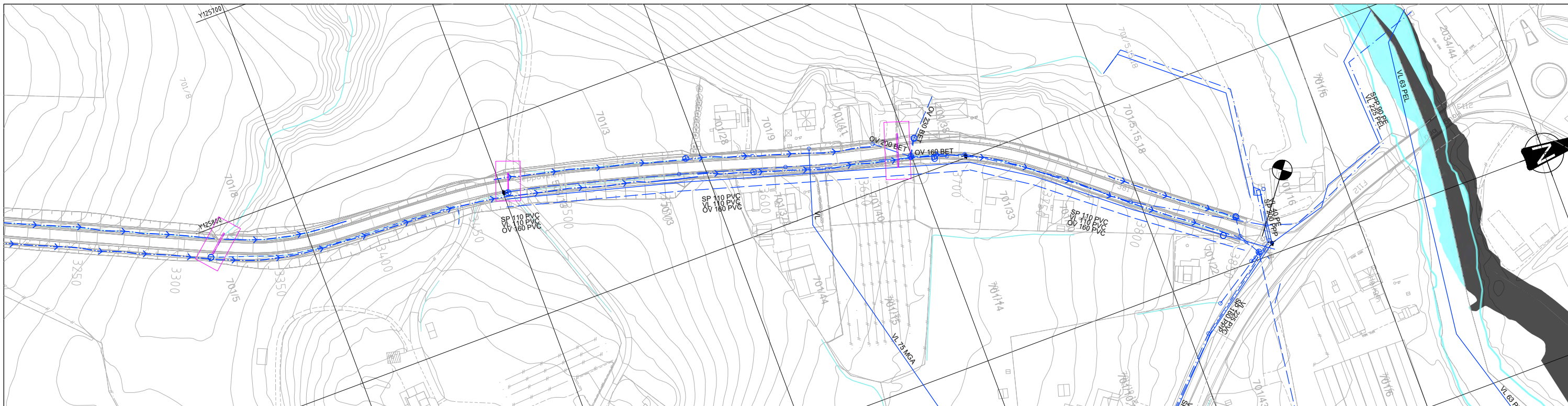
### Tegnforklaring H-tema

Eksisterende kommunalt og privat va-nett

-  SP 250 Spillvannsledning
-  Pumpeledning spillvann
-  OV 200 Overvannsledning
-  VL 160 Vannledning
-  Kum
-  Brannventil

Revisjon	Revisjonen gjelder	Utarb	Kontr	Godkjent	Rev. dato
A					
B					
					Tegningsdato 16.05.2025
Fv.381 S101 m5635 - m8573 og S201 m0 - m3860 Oppgradering Veum - Solli					Oppdragsgiver Elisabeth Bechmann Samferdsel
Plan eksisterende kummer og ledninger Detaljreguleringsplan					Produsert av Østfold fylke Prosjektnummer 30703 Prosjektfasennummer 30703r Arkivreferanse 2020/127501 Målestokk A1-format 1:1000
Utarbeidet av Trinebe					Koordinatsystem euref89nm10/nn2000 Tegningsnummer / revisjonsboksnavn GH003





### Tegnforklaring G-tema

Eksisterende fra NVDB/vegkart.no

- "78\_lukket rørgroft" (Drensledning?)
- "77\_rørledning" (Overvannsledning?)
- "79\_stikkrenne\_kulvert" (Stikkrenne)
- "80\_groft\_åpen" (Åpen groft/terrenggroft)
- "83\_kum" (Standard kum, kuppelrist)
- "83\_kum" (Standard kum, flatt lokk)
- "83\_kum" (Hjelpesluk, slukrist i gateplan)

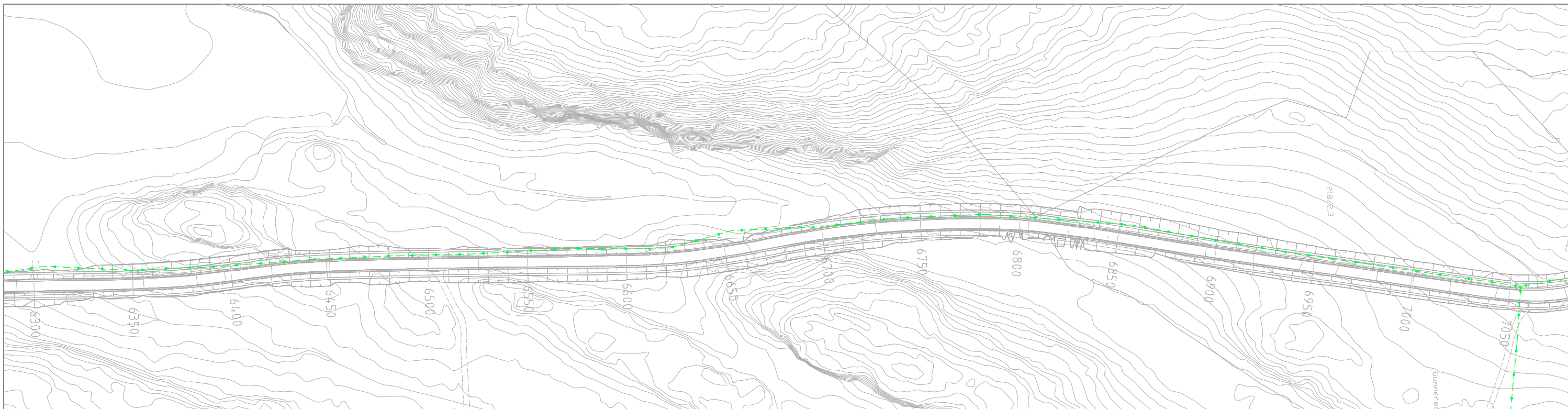
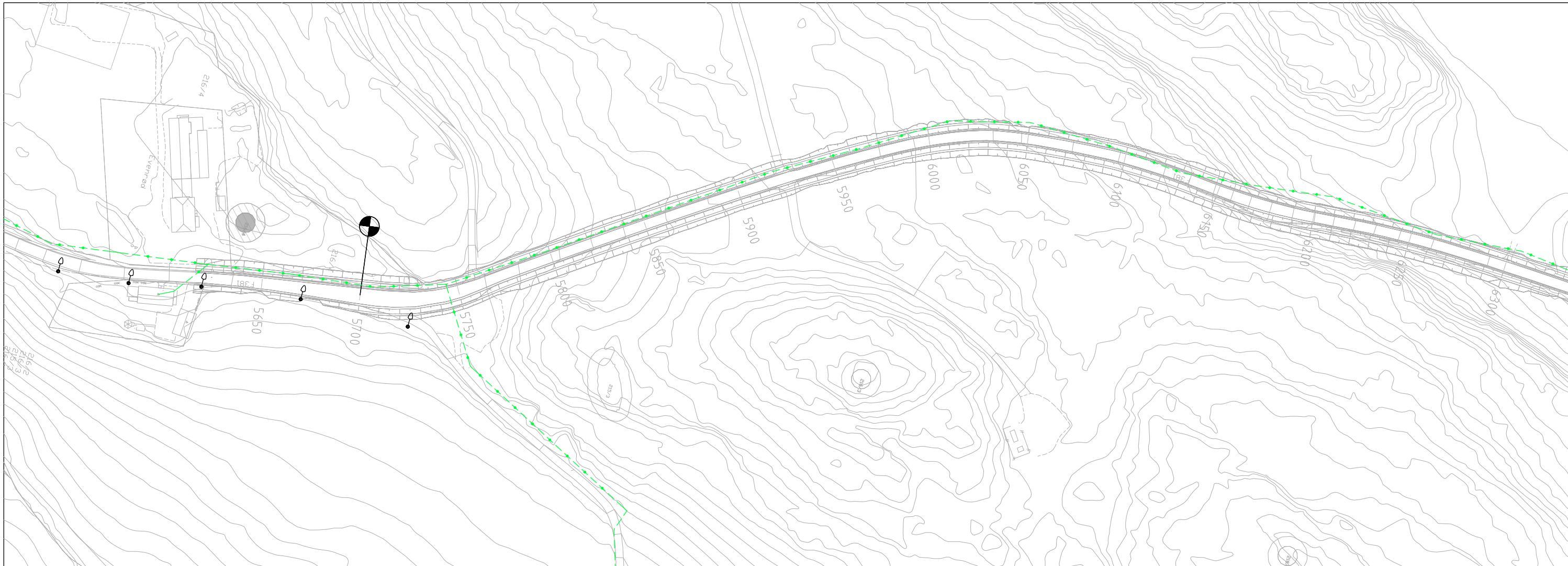
Jordbruksdrenering, ingen informasjon

### Tegnforklaring H-tema

Eksisterende kommunalt og privat va-nett

- Spillvannsledning
- Pumpeledning spillvann
- Overvannsledning
- Vannledning
- Kum
- Brannventil

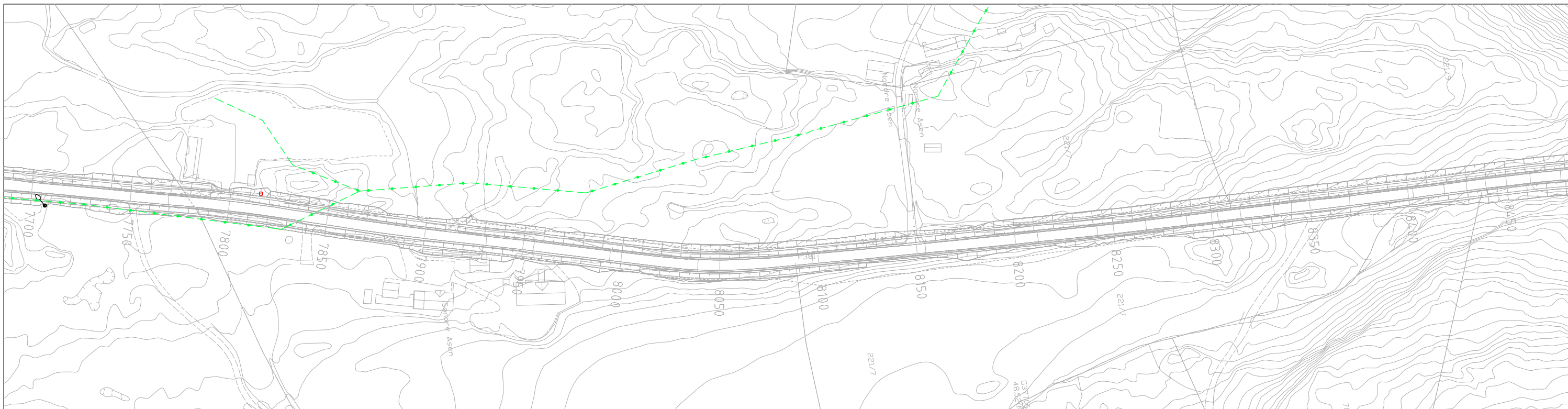
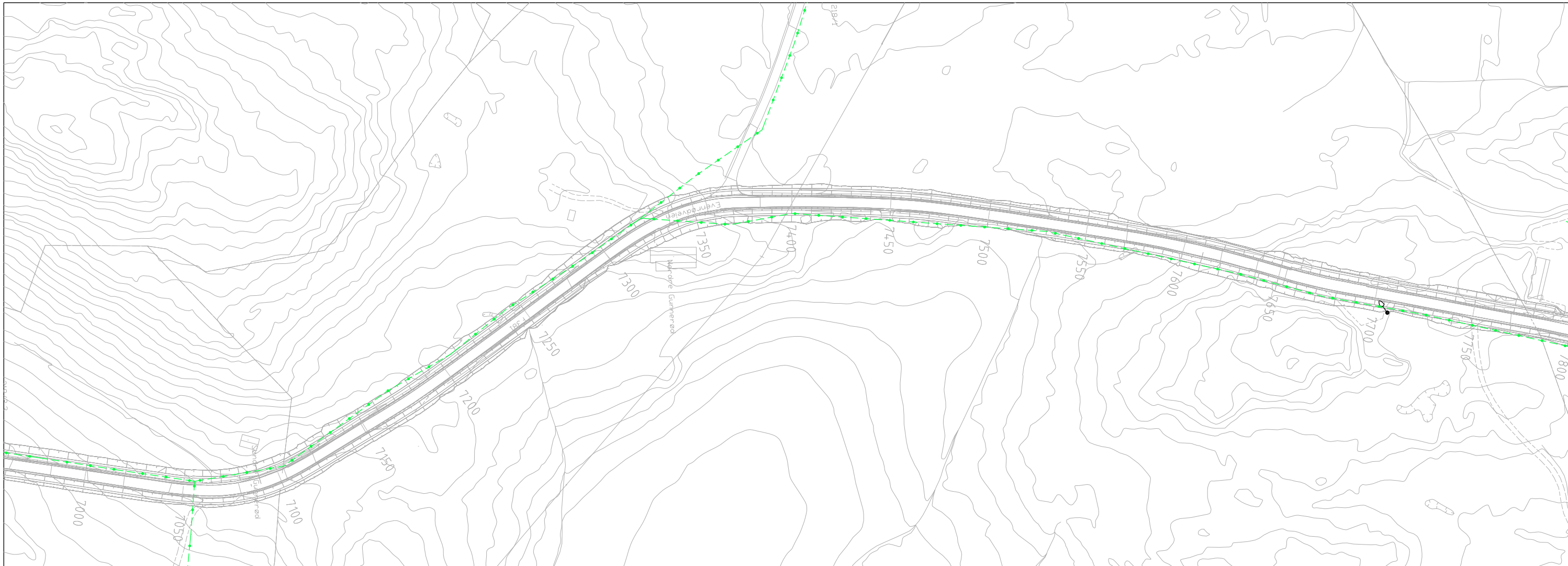
A		B	
Revisjon	Revisjonen gjelder	Utarb	Kontr
		Godkjent	Rev. dato
Fv.381 S101 m5635 - m8573 og S201 m0 - m3860 Oppgradering Veum - Solli		Tegningsdato	16.05.2025
Plan eksisterende kummer og ledninger Detaljreguleringsplan		Oppdragsleder	Elisabeth Bechmann
		Produkt for	Samferdsel
		Produkt av	Østfold fylke
		Prosjektnummer	30703
		Prosjektfasennummer	30703r
		Arkivreferanse	2020/127501
		Målestokk A1-format	1:1000
		Koordinatsystem	euref89nm10/nm2000
Utarbeidet av	Kontrollert av	Godkjent av	Konsulentarkiv
Trinebe			
		Tegningsnummer / revisjonsboks	<b>GH005</b>



**Tegnforklaring I-tegn**

- Eksisterende**
- Lavspent jord
  - Høyspent luft
  - Lavspent luft
  - Veglysmast ensidig
  - Tele jord
  - Tele luft
  - Trekkerør
  - Nettstasjon/Kiosk


B					
A					
Revisjon	Revisjonen gjelder	Utarb	Kontr	Godkjent	Rev. dato
		Tegningsdato		16.05.2025	
Fv.381 S101 m5635 - m8573 og S201 m0 - m3860		Oppdragsgiver		Elisabeth Bechmann	
Oppgradering Veum - Solli		Prosjekt for		Samferdsel	
Plan eksisterende kabler og linjer		Prosjekt av		Østfold fylke	
Detaljreguleringsplan		Prosjektnummer		30703	
Utarbeidet av		Prosjektfasnummer		30703r	
Trinebe		Arkivreferanse		2020/127501	
Kontrollert av		Målestokk A1-format		1:1000	
Godkjent av		Koordinatsystem		euref89nm10/nn2000	
Konsulentarkiv		Tegningsnummer / revisjonsboks		IN001	

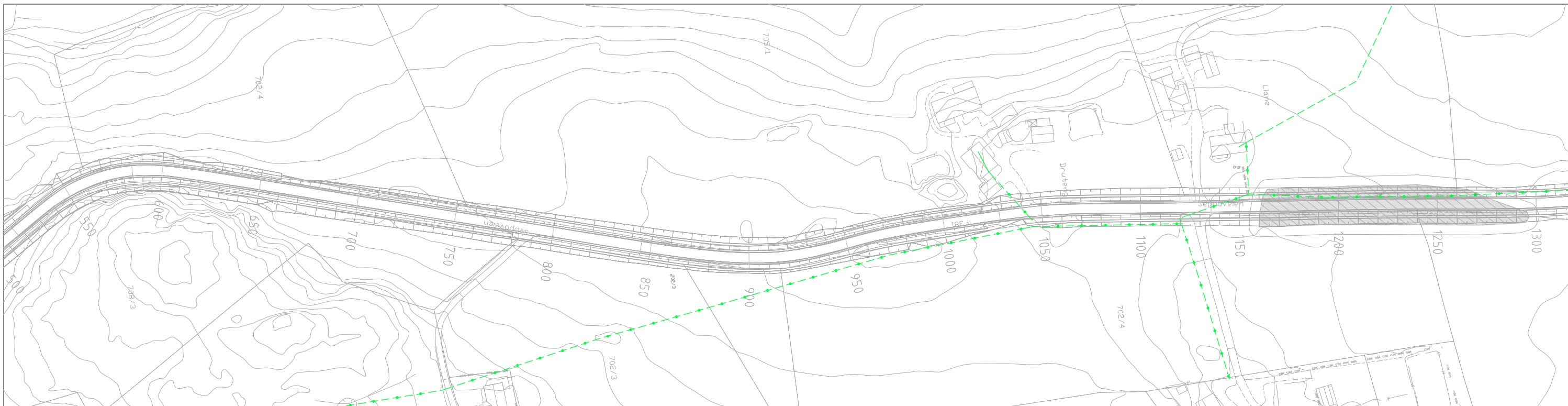
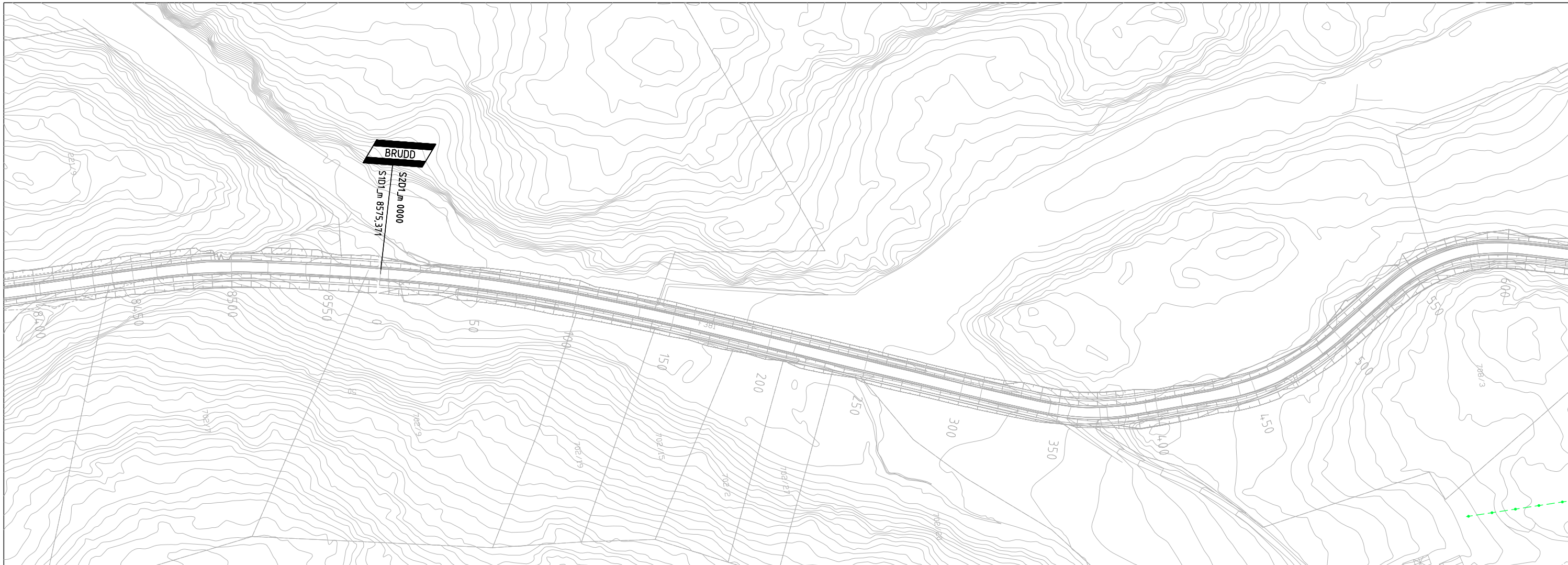


**Tegnforklaring I-tegn**

**Eksisterende**

- Lavspent jord
- Høyspent luft
- Lavspent luft
- Veglysmast ensidig
- Tele jord
- Tele luft
- - - - Trekkerør
- Nettstasjon/Kiosk

B					
A					
Revisjon	Revisjonen gjelder	Utlarb	Kontr	Godkjent	Rev. dato
					
Fv.381 S101 m5635 - m8573 og S201 m0 - m3860		Tegningsdato 16.05.2025			
Oppgradering Veum - Solli		Oppdragsgiver Elisabeth Bechmann			
Plan eksisterende kabler og linjer		Prosjekt for Samferdsel			
Detaljreguleringsplan		Produkt av Østfold fylke			
		Prosjektnummer 30703			
		Prosjektfasennummer 30703r			
		Arkivreferanse 2020/127501			
		Målestokk A1-format 1:1000			
		Koordinatsystem euref89nm10/nm2000			
Utlarbeidet av	Kontrollert av	Godkjent av	Konsulentarkiv	Tegningsnummer / revisjonsboksnavn	
Trinebe				IN002	

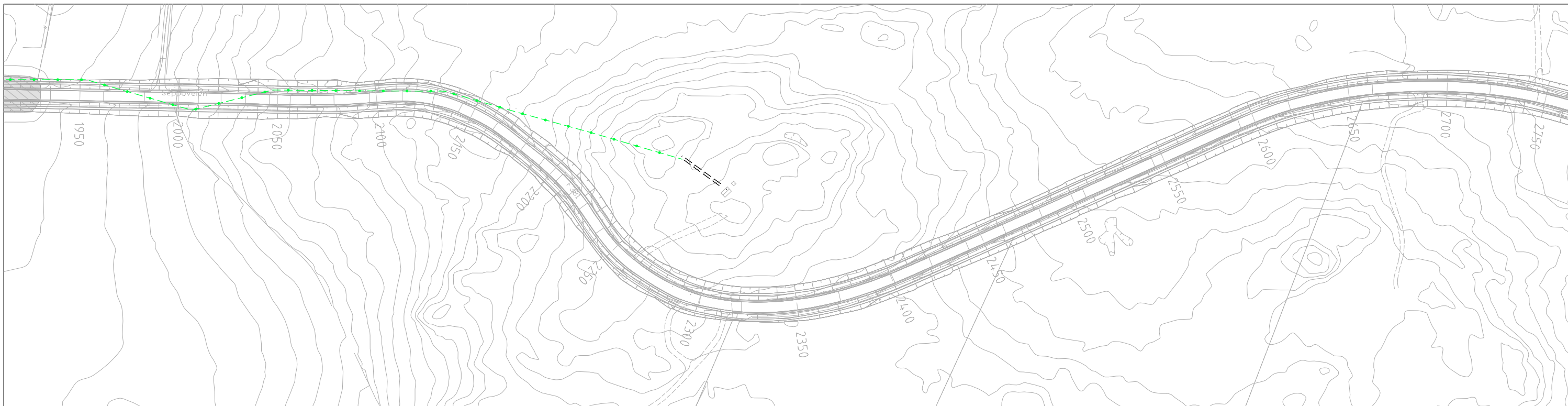


**Tegnforklaring I-tegn**

**Eksisterende**

- Lavspent jord
- Høyspent luft
- Lavspent luft
- Veglysmast ensidig
- Tele jord
- Tele luft
- - - Trekkerør
- Nettstasjon/Kiosk

Revisjon	Revisjonen gjelder	Utarb	Kontr	Godkjent	Rev. dato
				Tegningsdato 16.05.2025 Oppdragsgiver Elisabeth Bechmann Produsert for Samferdsel Produsert av Østfold fylke Prosjektnummer 30703 Prosjektfasennummer 30703r Arkivreferanse 2020/127501 Målestokk A1-format 1:1000	
Fv.381 S101 m5635 - m8573 og S201 m0 - m3860 Fv. 381 utbedring Evenrød-/Seppoveien Oppgradering Veum - Solli Plan eksisterende kabler og linjer Detaljreguleringsplan		Koordinatsystem euref89nm10/nm2000 Tegningsnummer / revisjonsboksnavn IN003			
Utarbeidet av	Kontrollert av	Godkjent av	Konsulentarkiv		
Trinebe					



**Tegnforklaring I-tegn**

- Eksisterende**
- Lavspenning jord
  - Høyspenning luft
  - Lavspenning luft
  - Veglysmast ensidig
  - Tele jord
  - Tele luft
  - Trekkerør
  - Nettstasjon/Kiosk

B					
A					
Revisjon	Revisjonen gjelder	Utarb	Kontr	Godkjent	Rev. dato
		Tegningsdato 16.05.2025 Oppdragsgiver Elisabeth Bechmann Produsert for Samferdsel Produsert av Østfold fylke Prosjektnummer 30703 Prosjektfasennummer 30703r Arkivreferanse 2020/127501 Plan Målestokk A1-format 1:1000			
		Koordinatsystem euref89nm10/nn2000 Tegningsnummer / revisjonsboksnavn <b>IN004</b>			
Utarbeidet av	Kontrollert av	Godkjent av	Konsulentarkiv		
Trinebe					

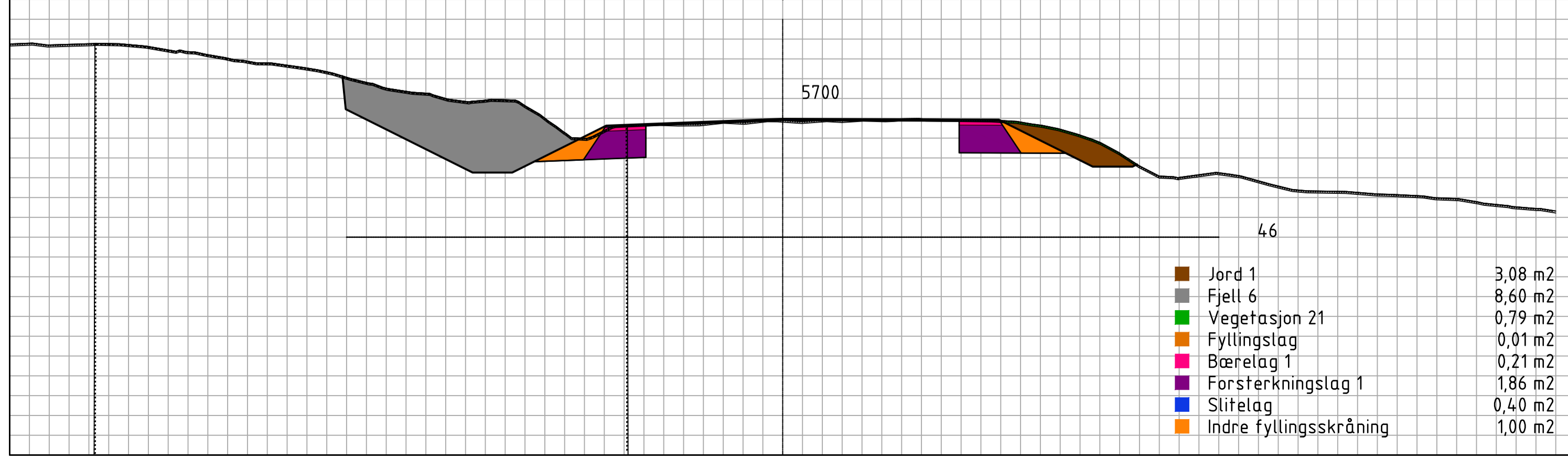
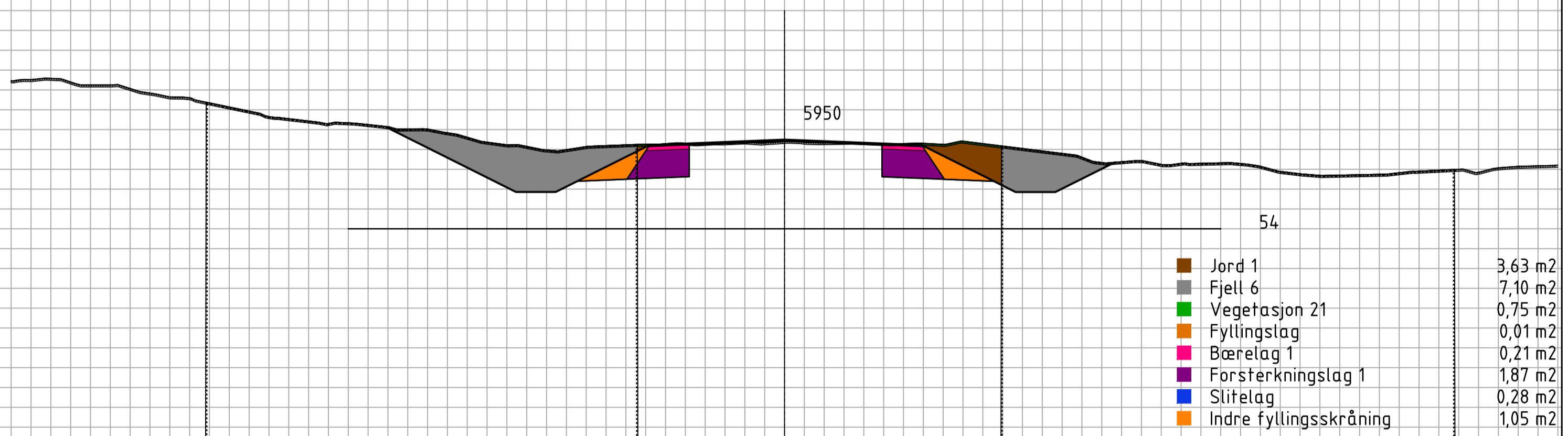
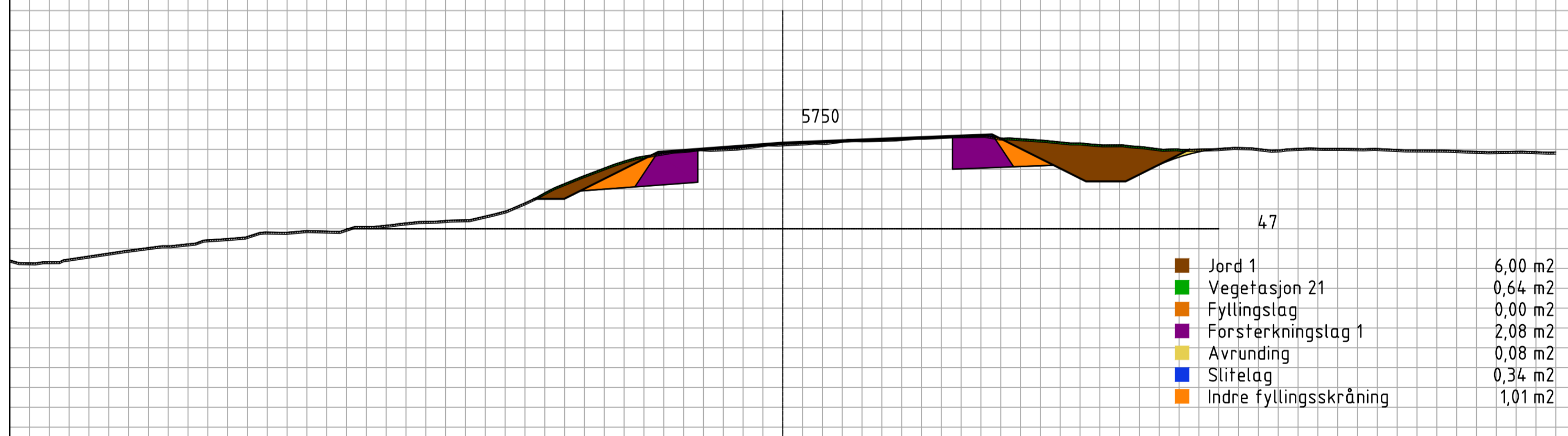
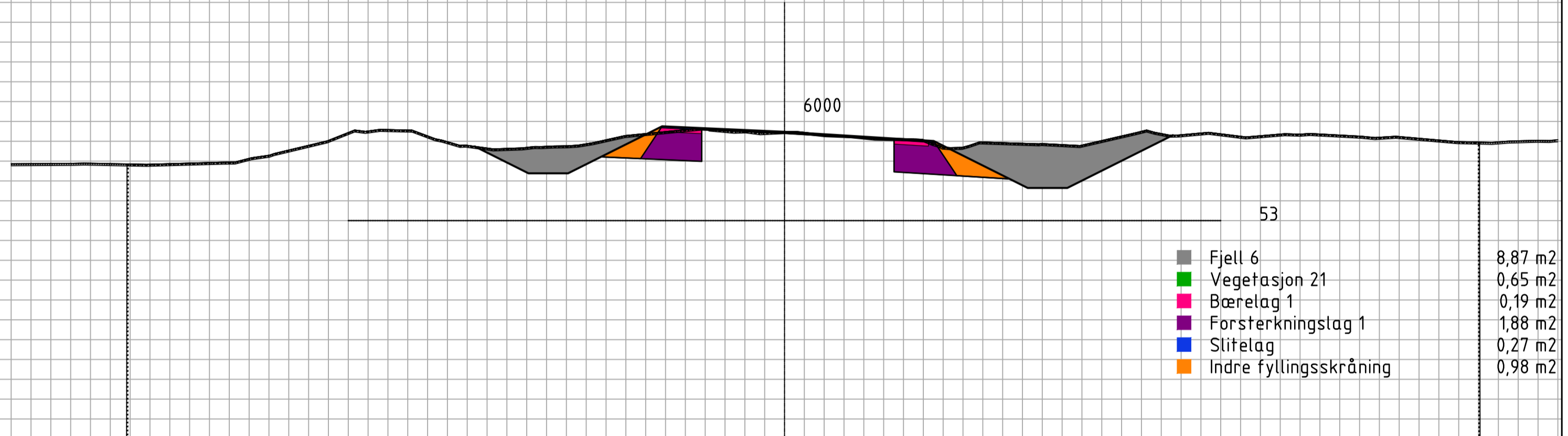
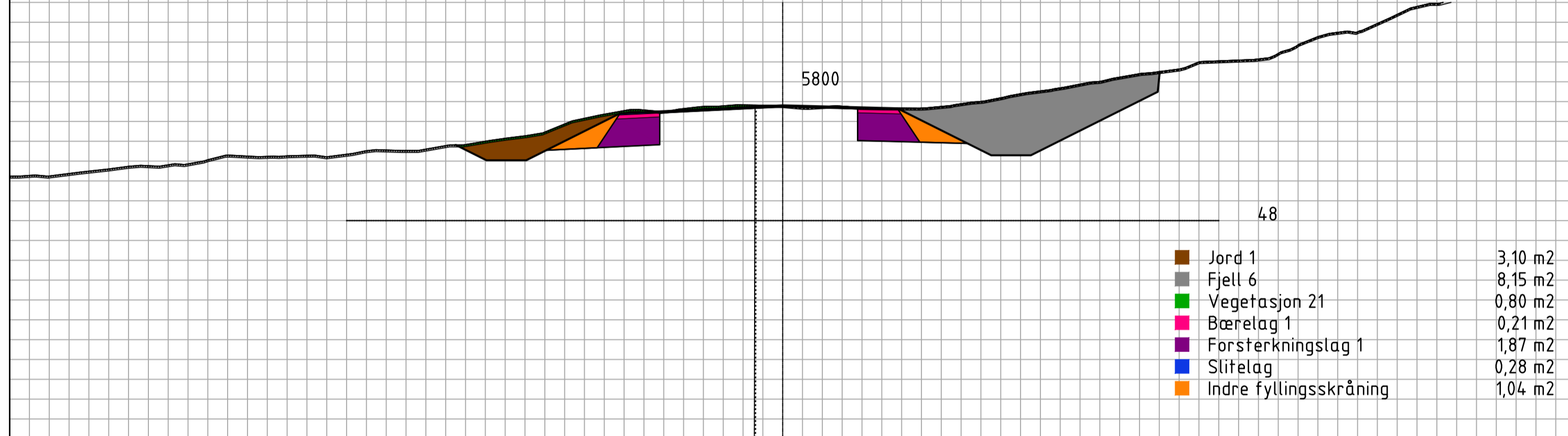
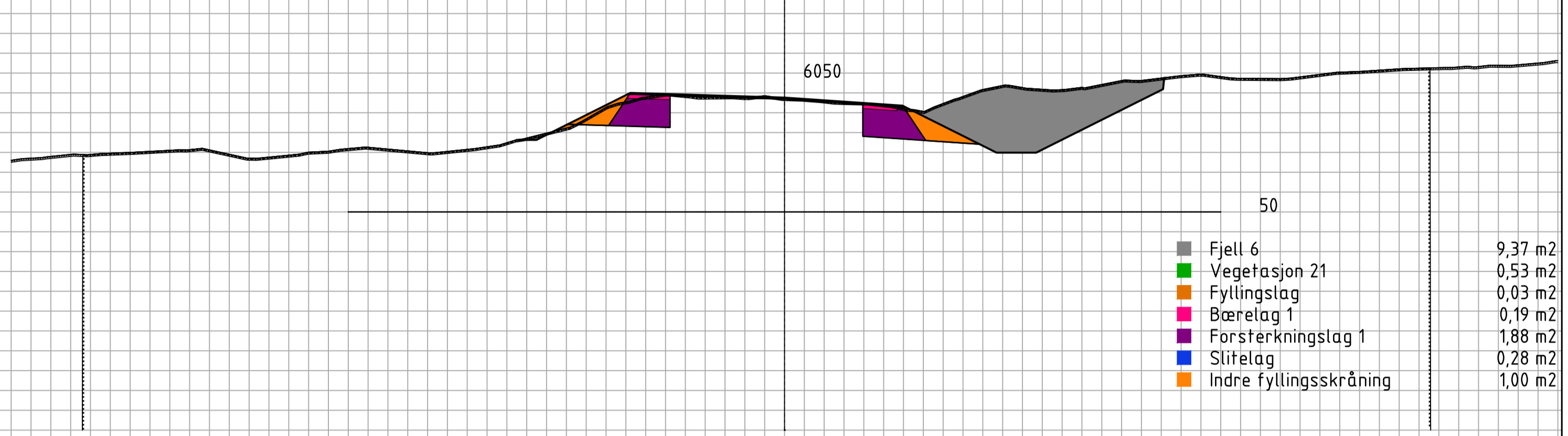
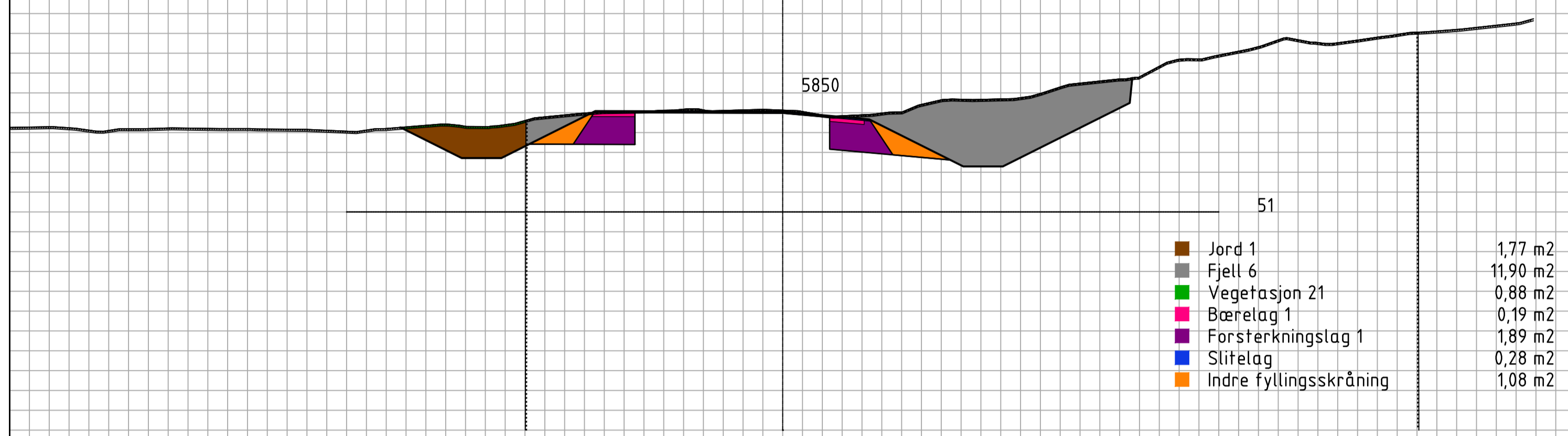
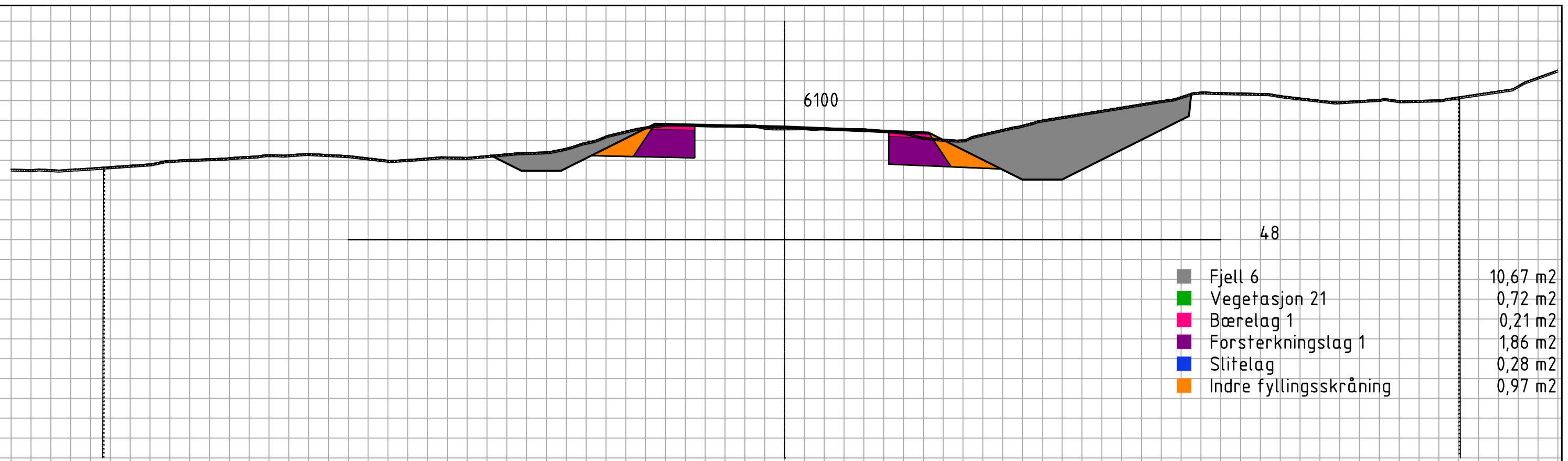
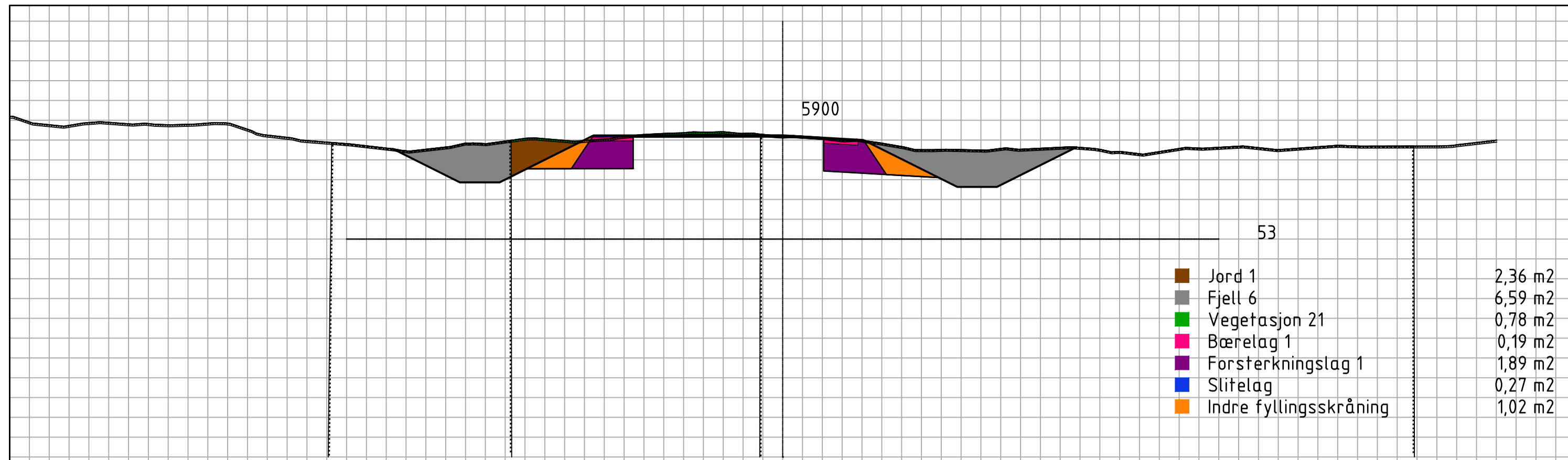


**Tegnforklaring I-tegn**

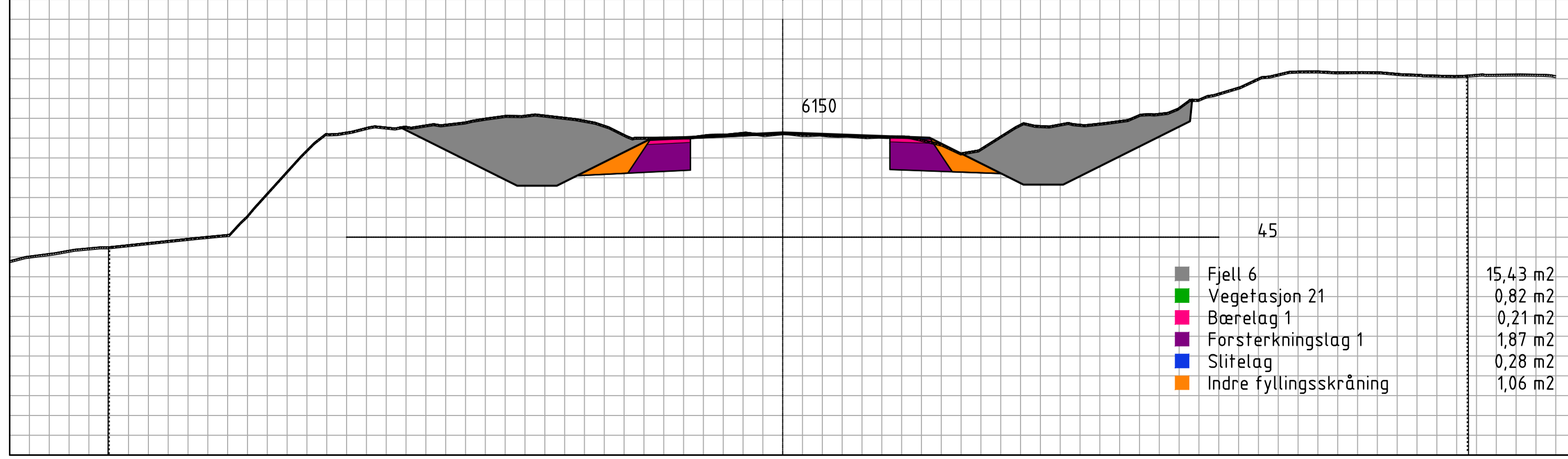
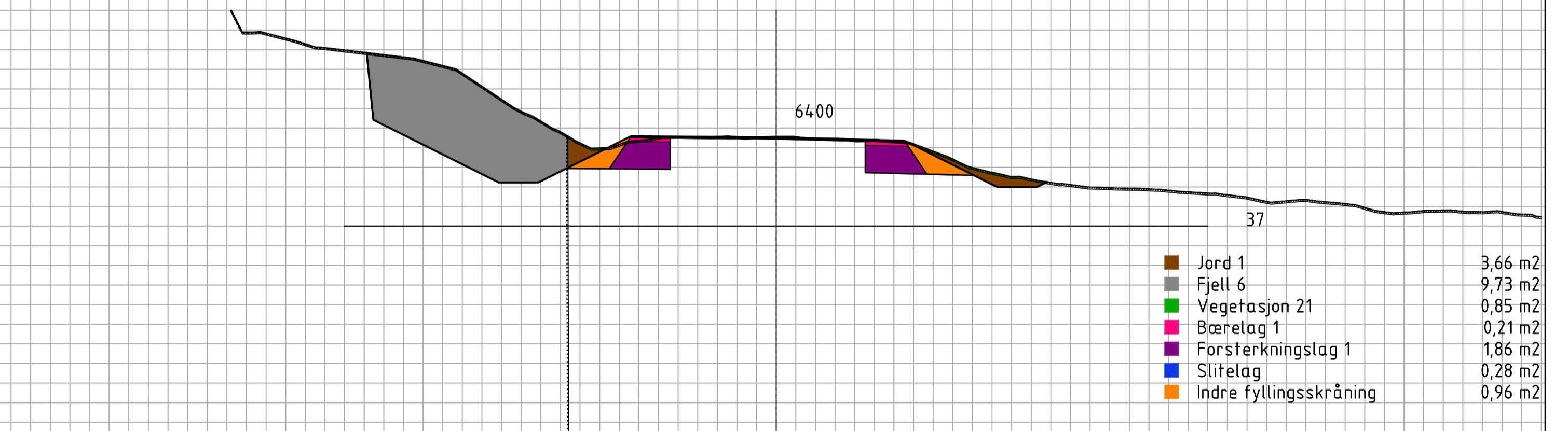
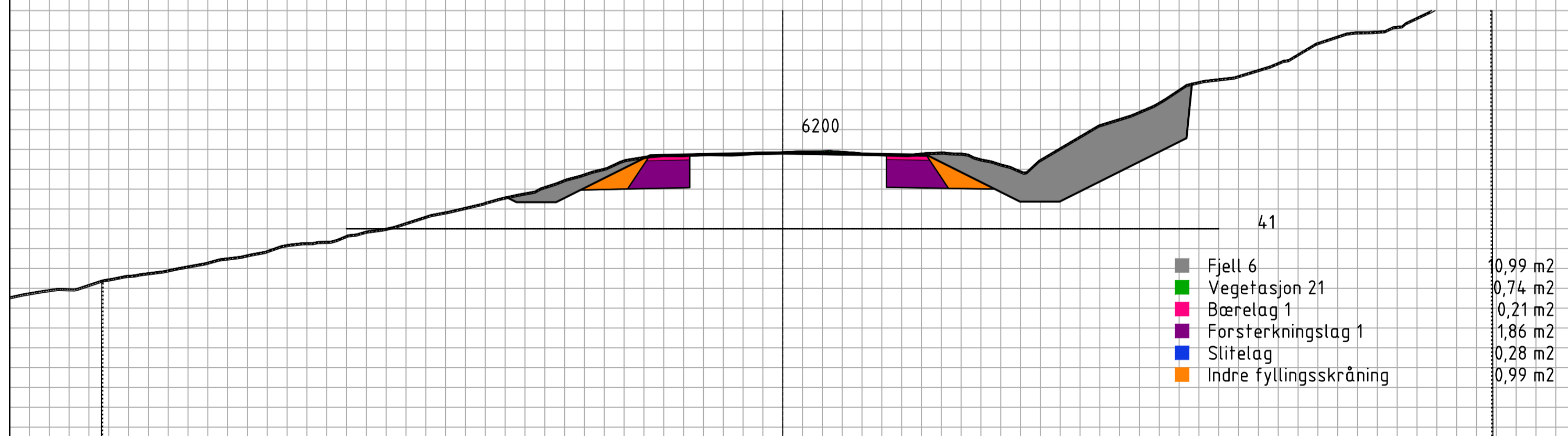
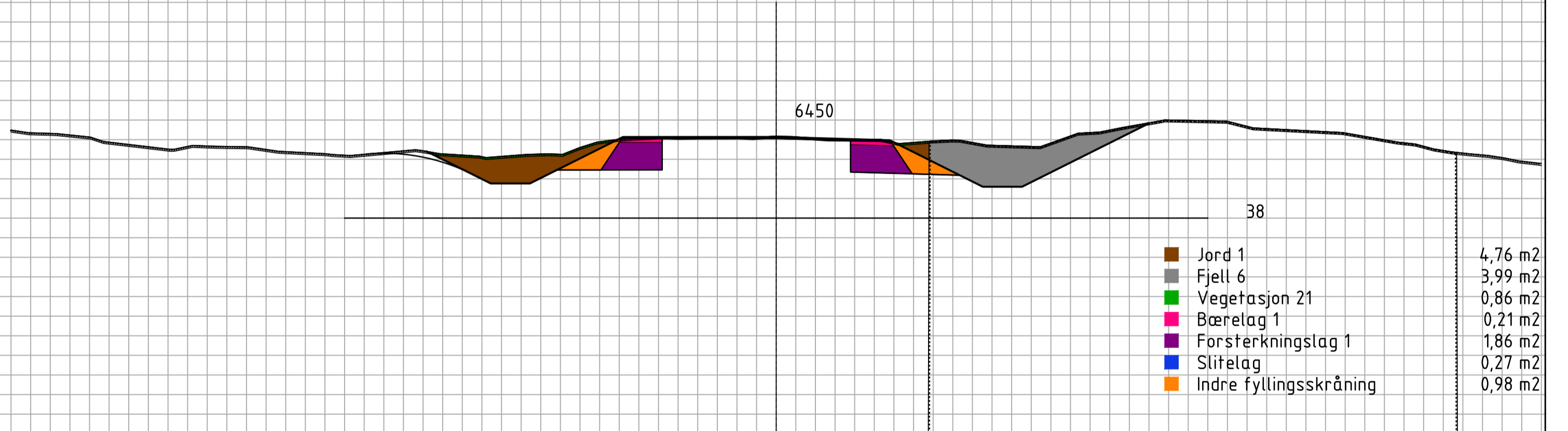
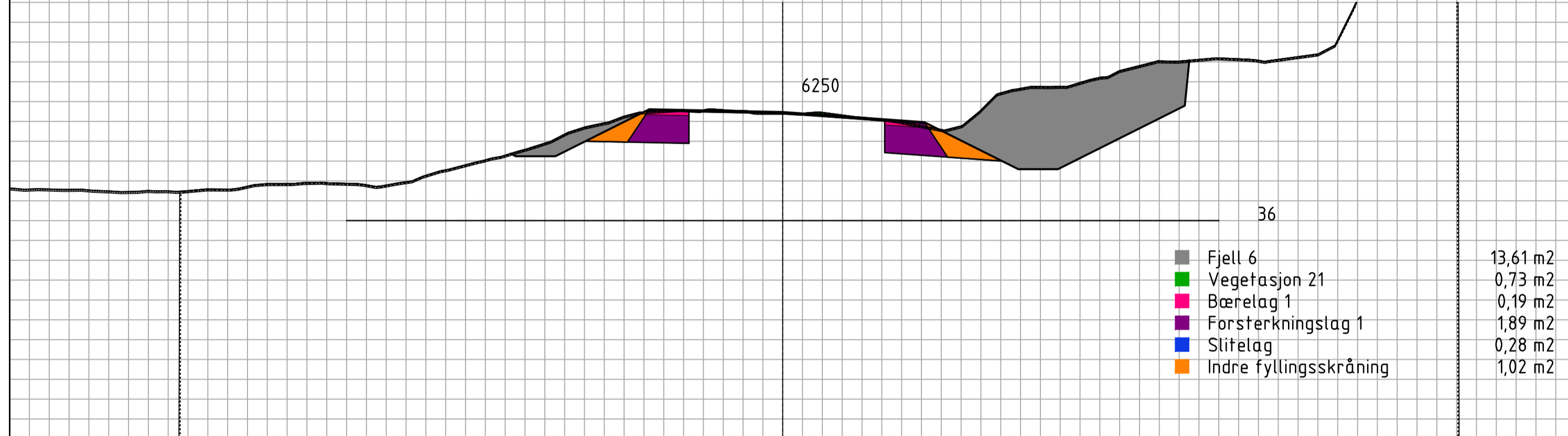
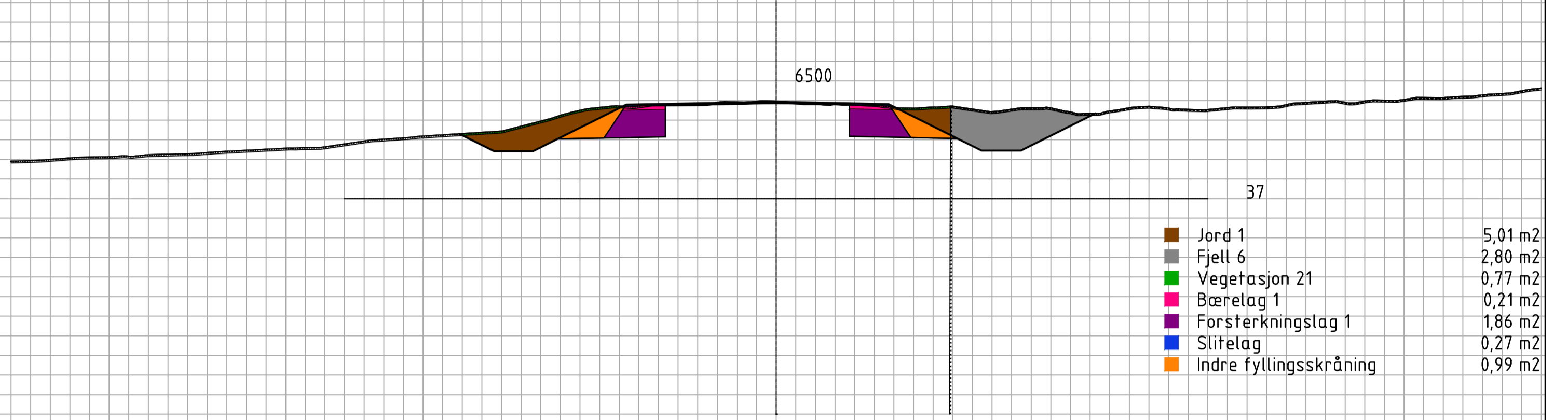
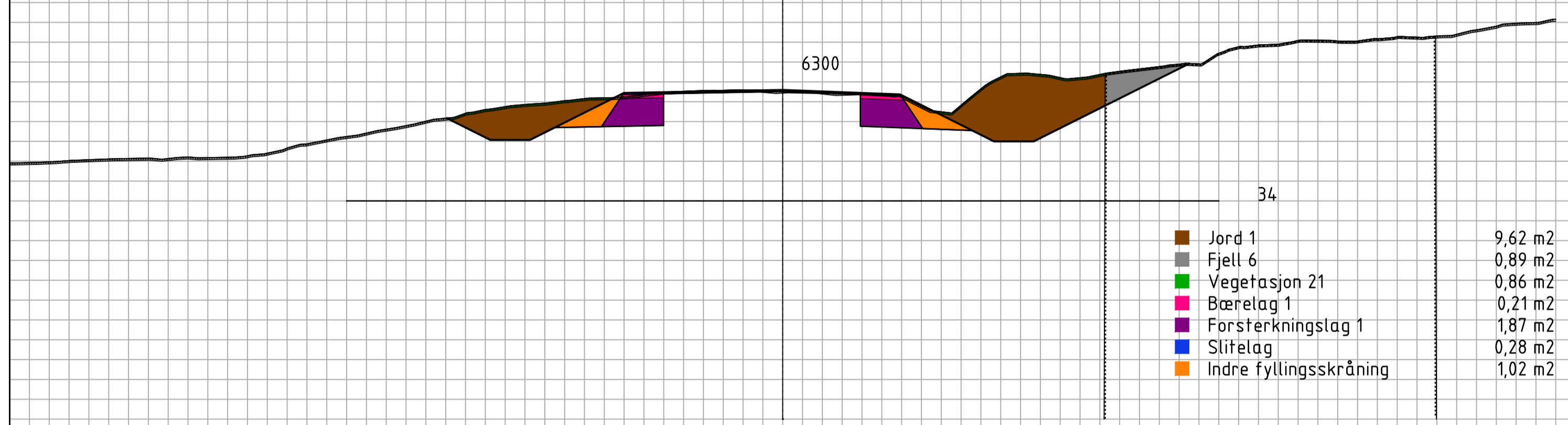
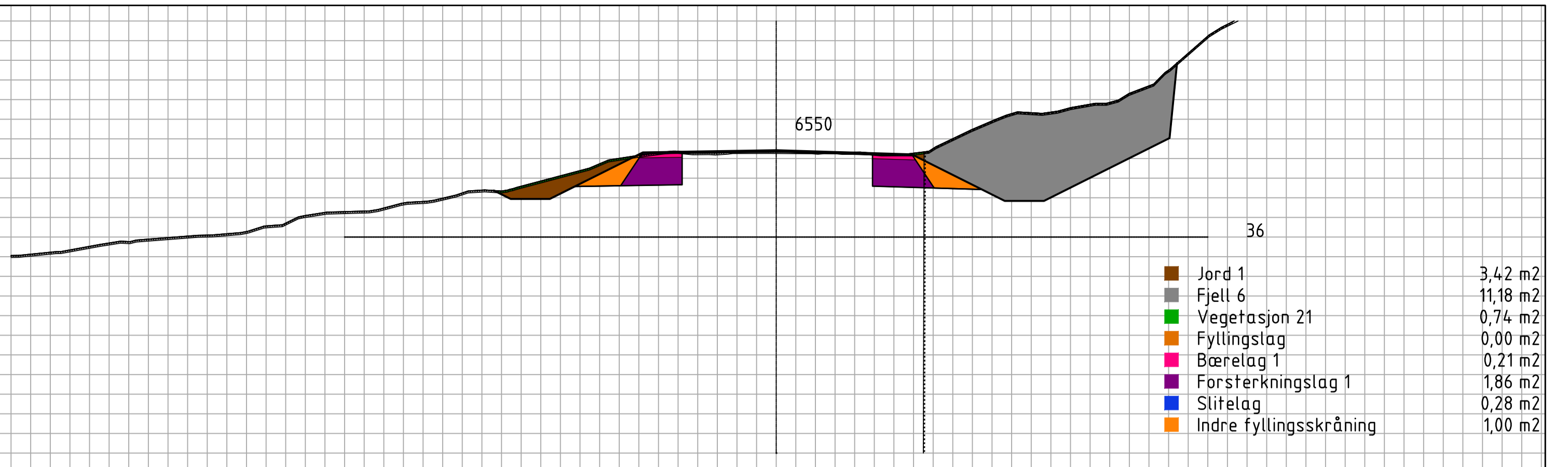
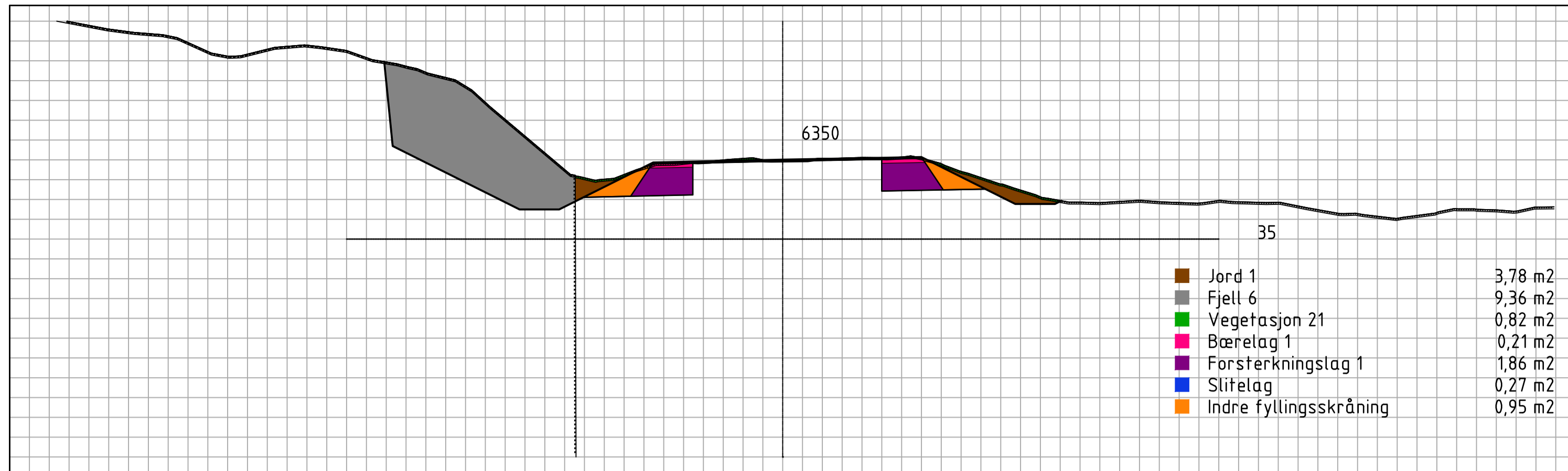
**Eksisterende**

- Lavspent jord
- Høyspent luft
- Lavspent luft
- Veglysmast ensidig
- Tele jord
- Tele luft
- Trekkerør
- Nettstasjon/Kiosk

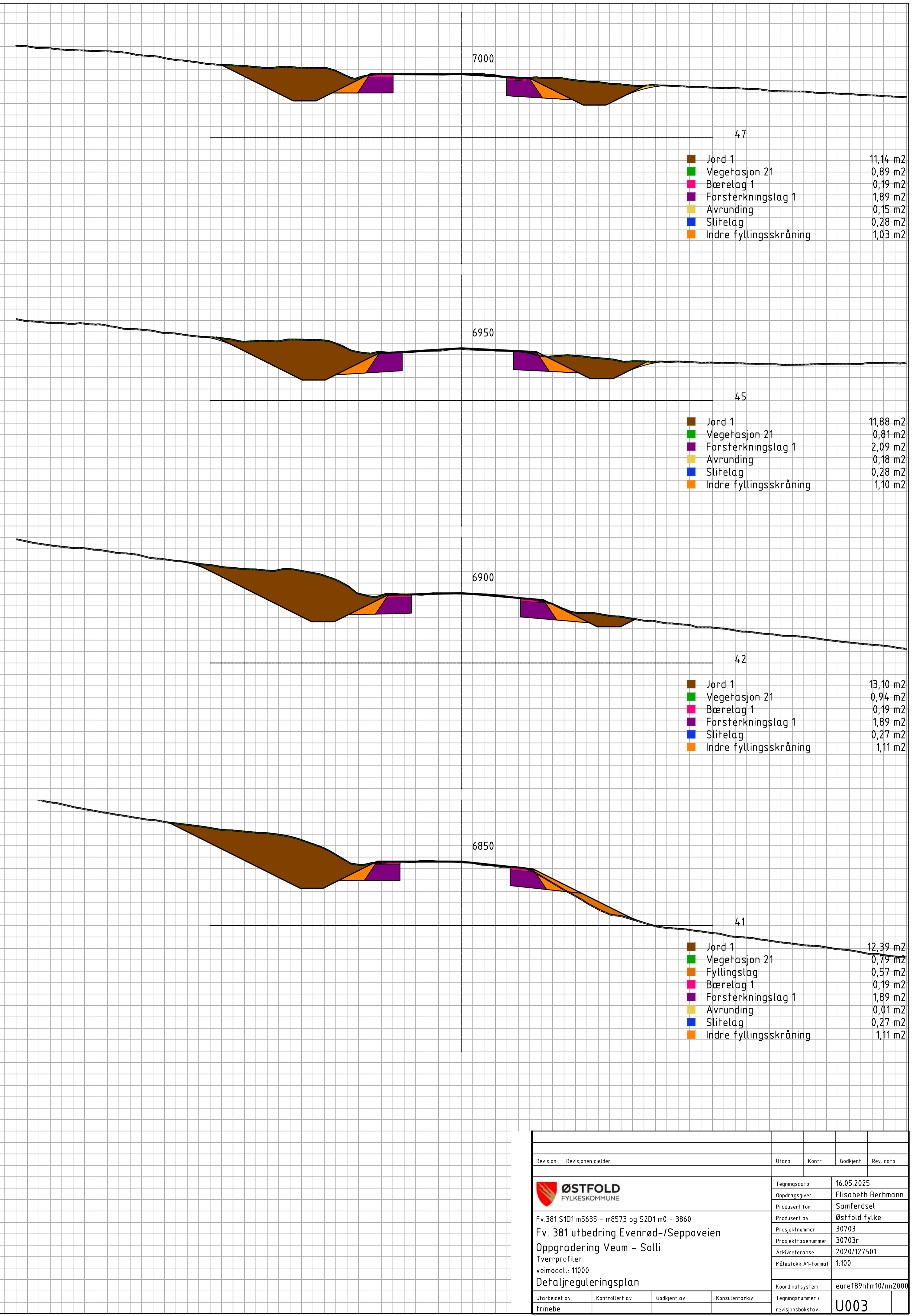
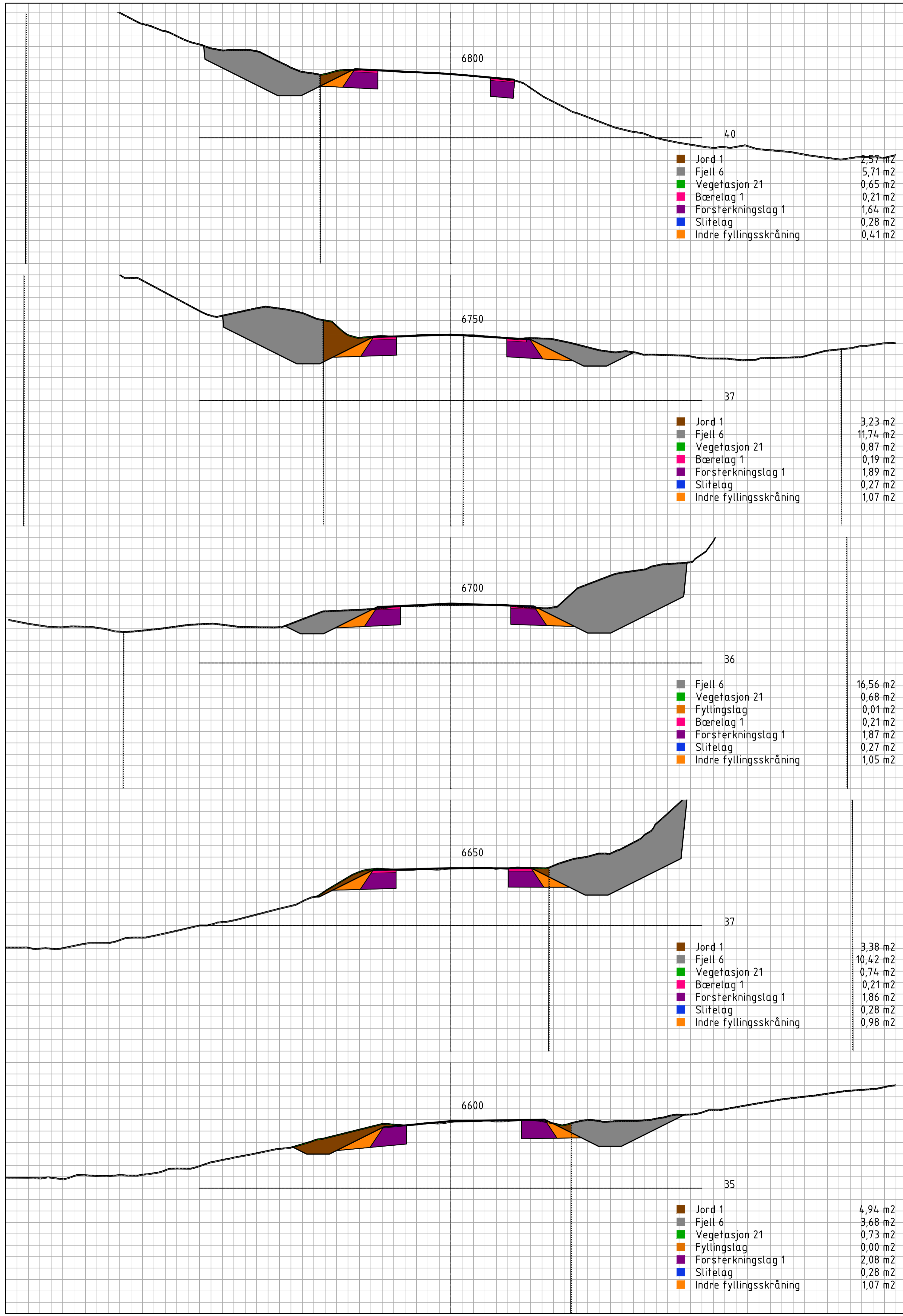
B					
A					
Revisjon	Revisjonen gjelder	Utarb	Kontr	Godkjent	Rev. dato
		Tegningsdato		16.05.2025	
Fv.381 S101 m5635 - m8573 og S201 m0 - m3860		Oppdragsgiver		Elisabeth Bechmann	
Oppgradering Veum - Solli		Produsert for		Samferdsel	
Plan		Prosjektnummer		Østfold fylke	
eksisterende kabler og linjer		Prosjektfase		30703	
Detaljreguleringsplan		Arkivreferanse		30703r	
Utarbeidet av		Målestokk A1-format		2020/127501	
Trinebe		Kontrollert av		1:1000	
Godkjent av		Konsulentarkiv		Koordinatsystem	
				euref89nm10/nm2000	
				Tegningsnummer /	
				revisjonsboksnavn	
				IN005	



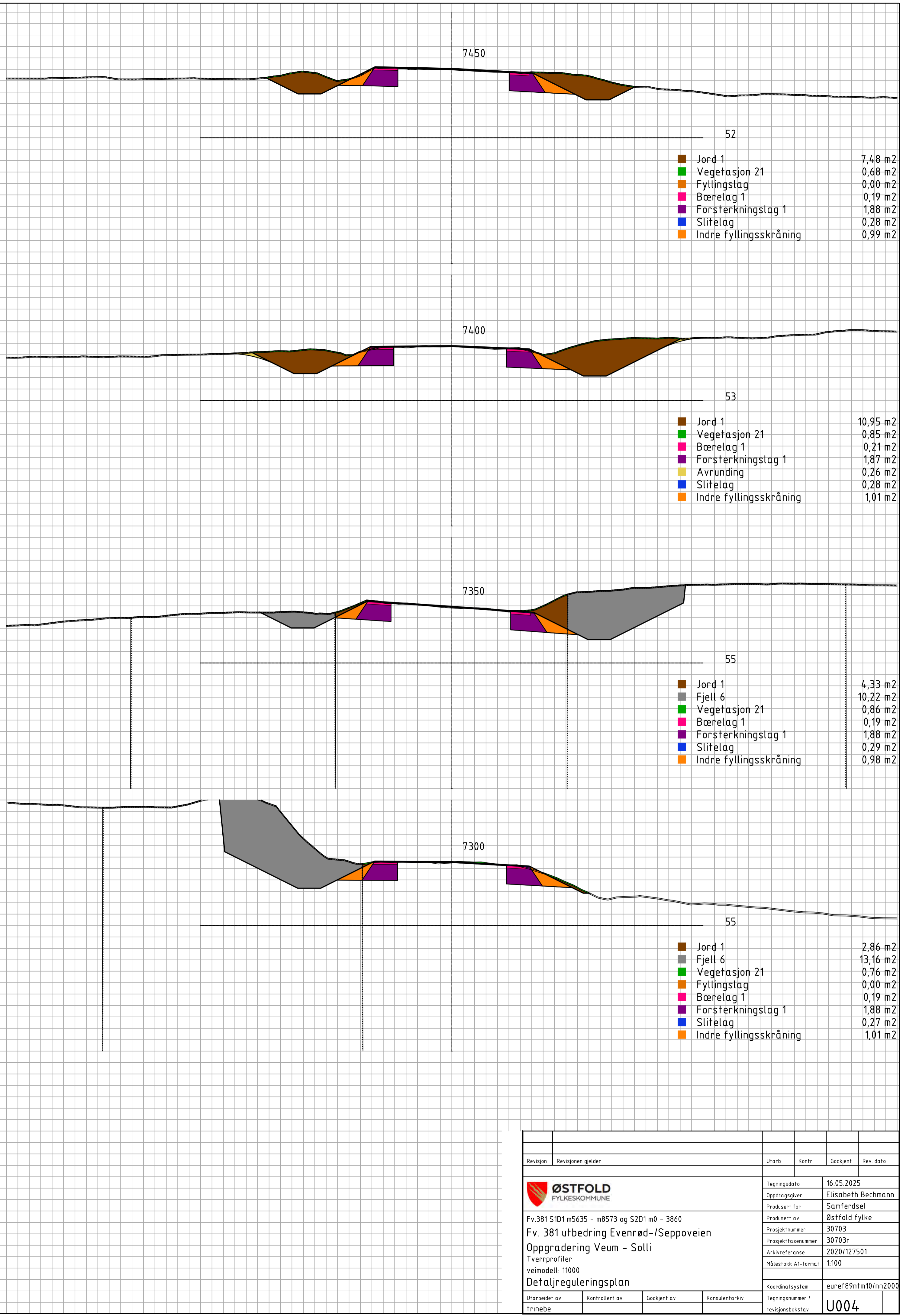
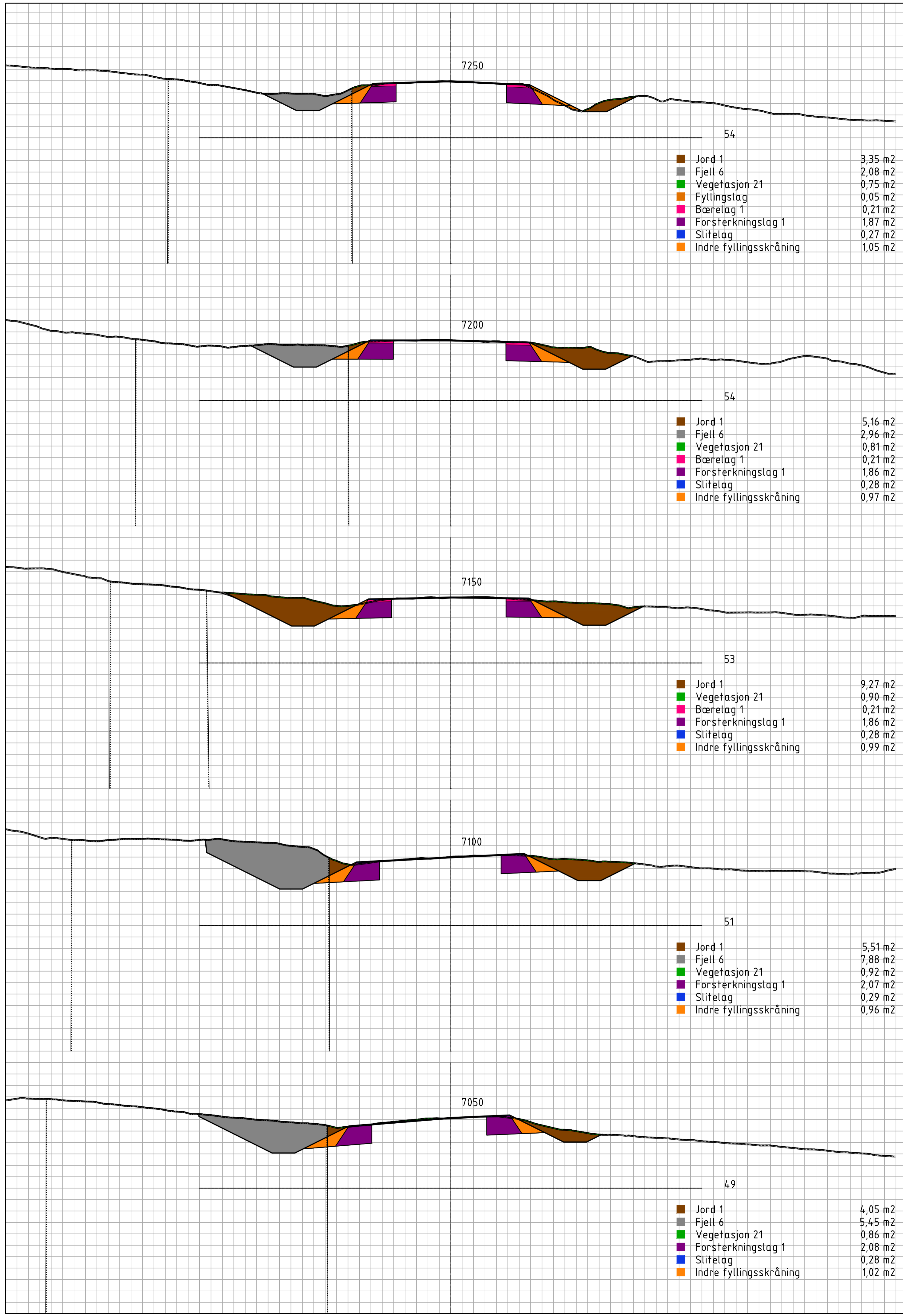
Revisjon	Revisjonen gjelder	Utlarb	Kontr	Godkjent	Rev. dato
		Tegningsdato		16.05.2025	
		Oppdragsleder		Elisabeth Bechmann	
		Produsert for		Samferdsel	
		Produsert av		Østfold fylke	
		Prosjektnummer		30703	
		Prosjektfasennummer		30703r	
		Arkivreferanse		2020/127501	
		Målestokk A1-format		1:100	
		Koordinatsystem		euref89nm10/nn2000	
Utarbeidet av Trinebe		Kontrollert av 		Godkjent av 	
		Konsulentarkiv		Tegningsnummer / revisjonsboksnavn	
				U001	



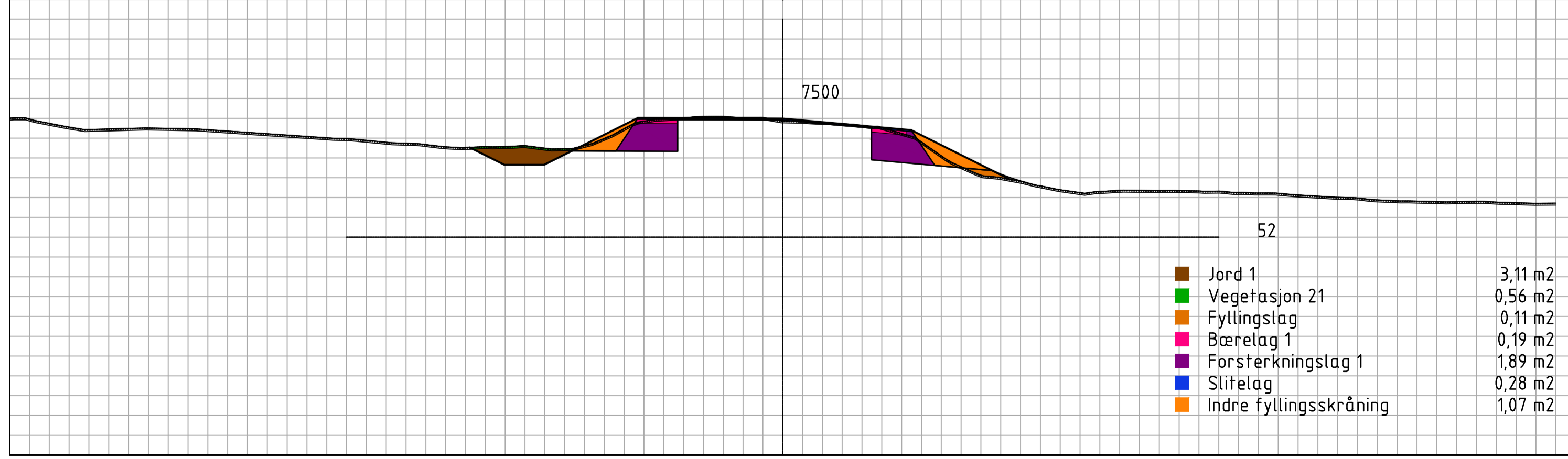
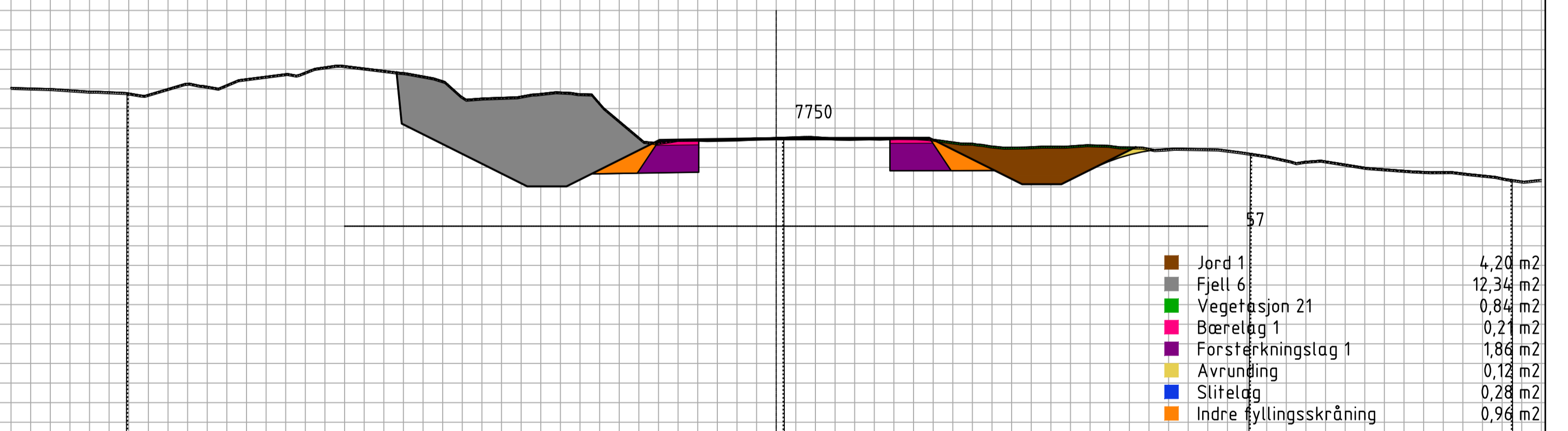
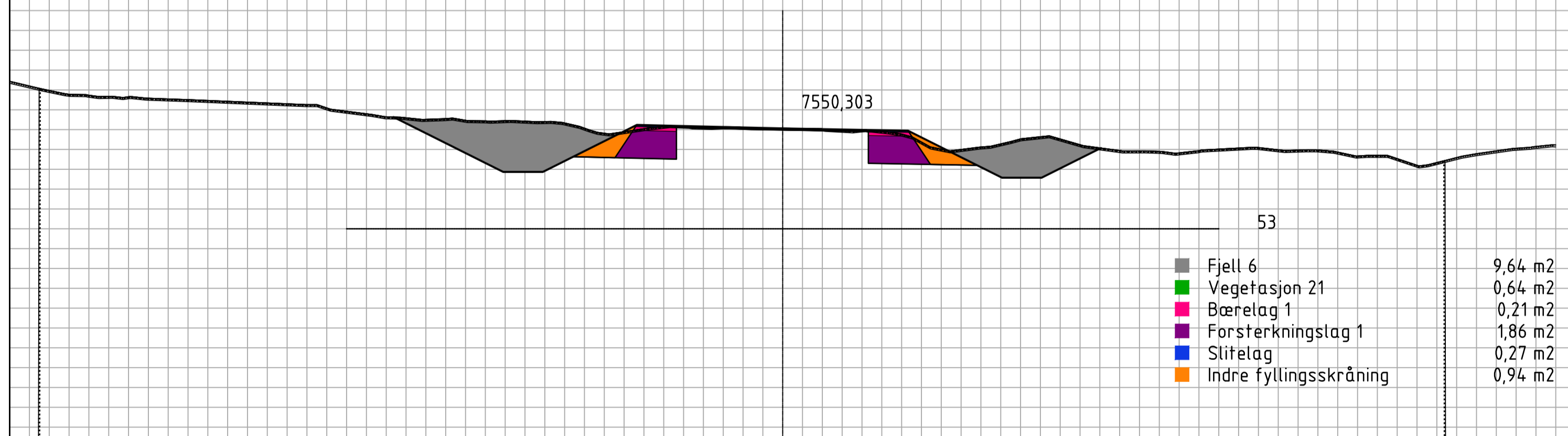
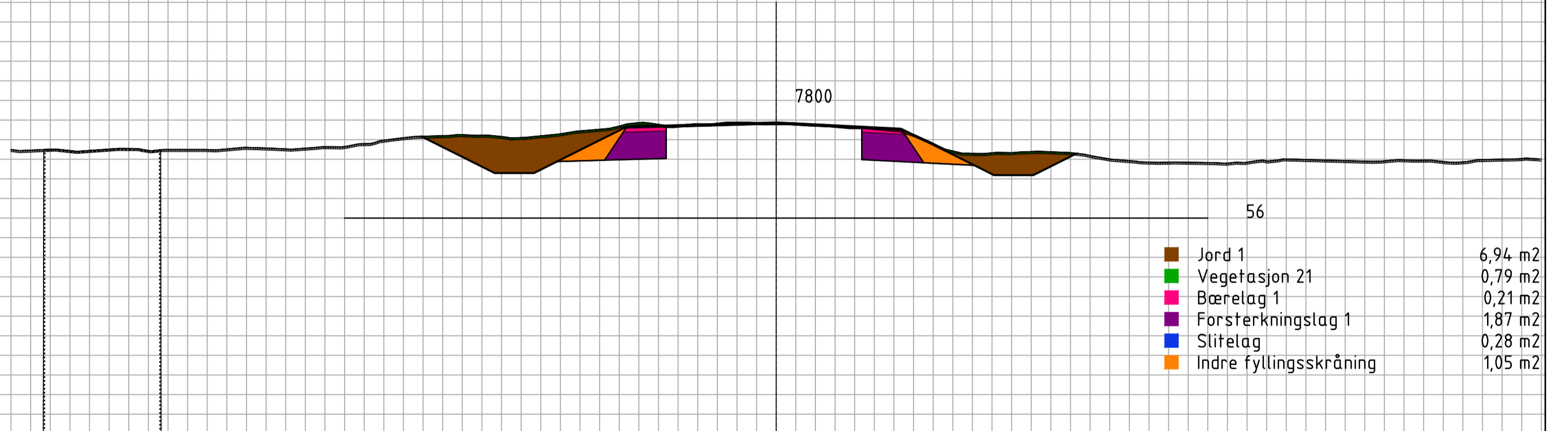
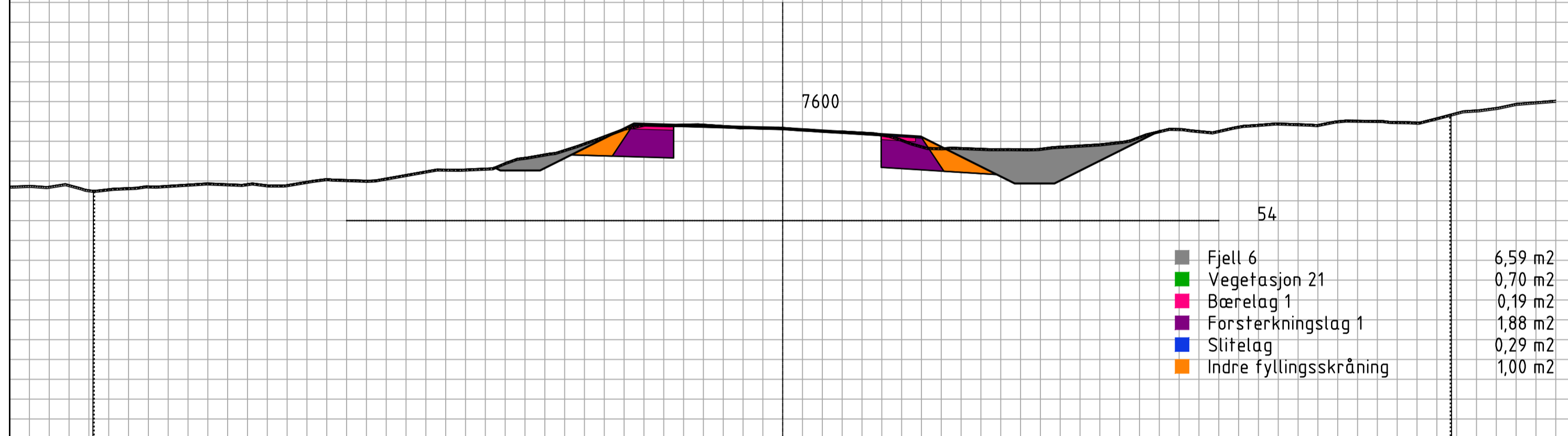
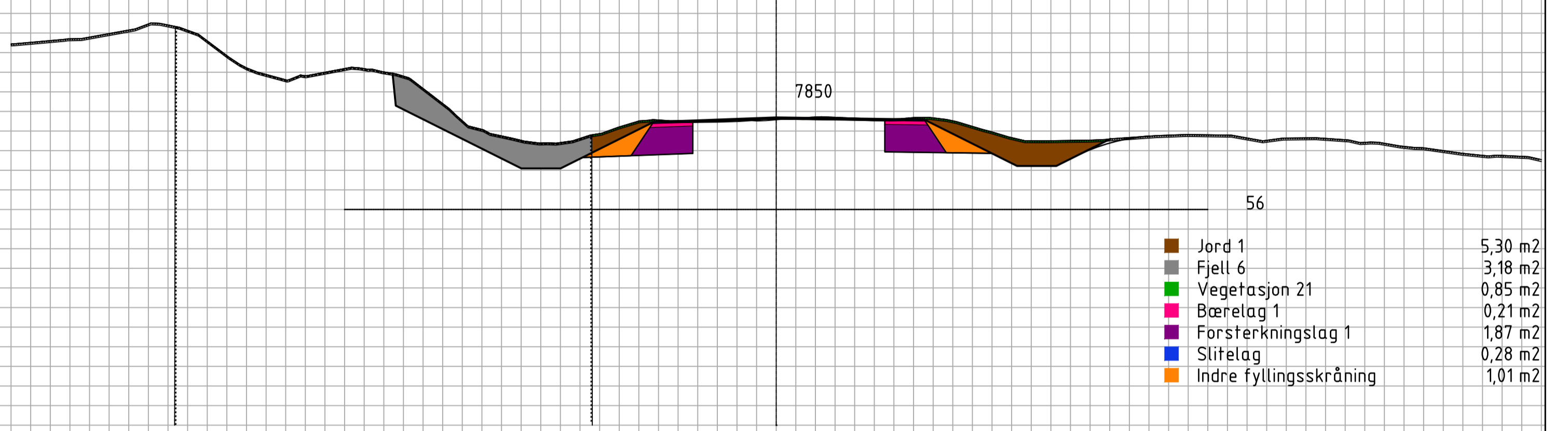
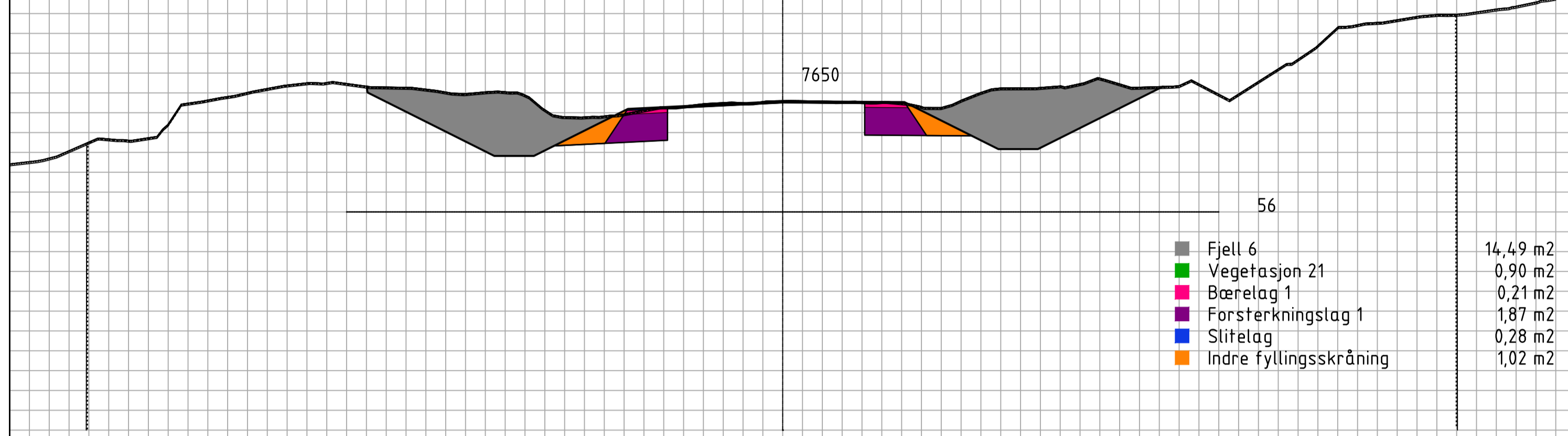
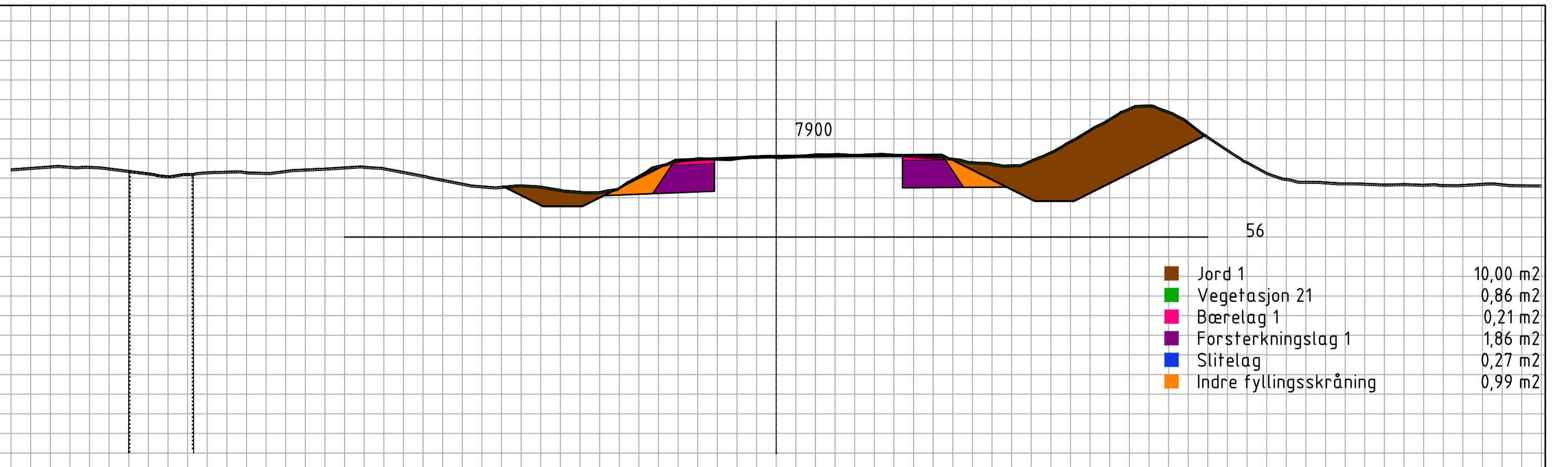
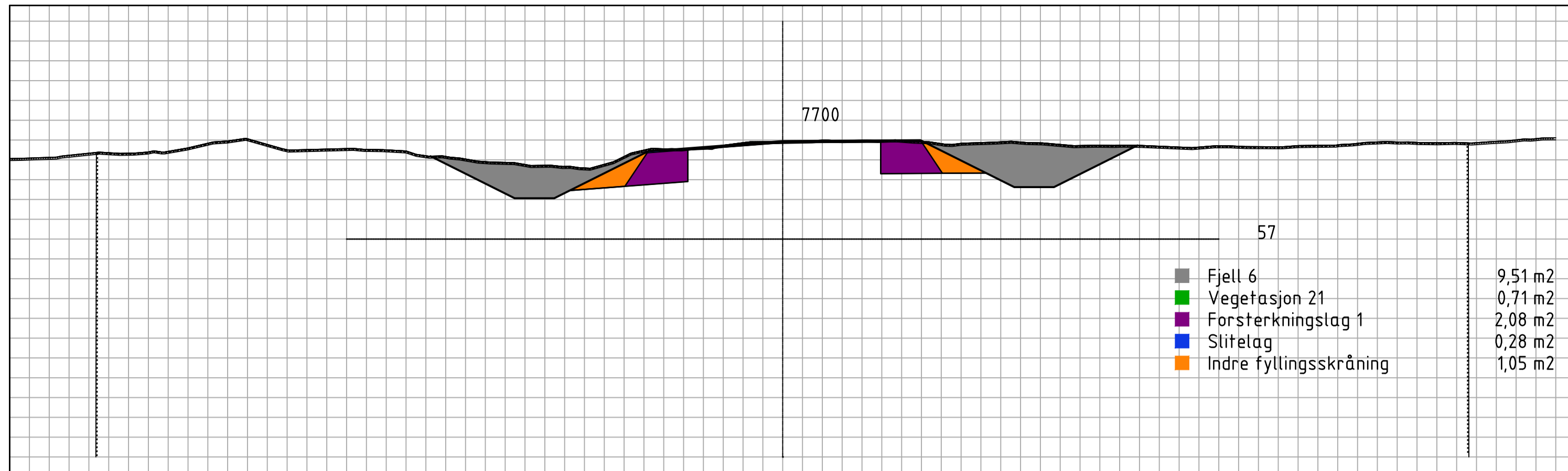
Revisjon	Revisjonen gjelder	Utlarb	Kontr	Godkjent	Rev. dato
		Tegningsdato 16.05.2025			
		Oppdragsleder Elisabeth Bechmann			
		Produsert for Samferdsel			
		Produsert av Østfold fylke			
		Prosjektnummer 30703			
		Prosjektfasennummer 30703r			
		Arkivreferanse 2020/127501			
		Målestokk A1-format 1:100			
		Koordinatsystem euref89nm10/nn2000			
Utarbeidet av		Kontrollert av	Godkjent av	Konsulentarkiv	
Trinebe					
				Tegningsnummer / revisjonsbokstav	
				U002	



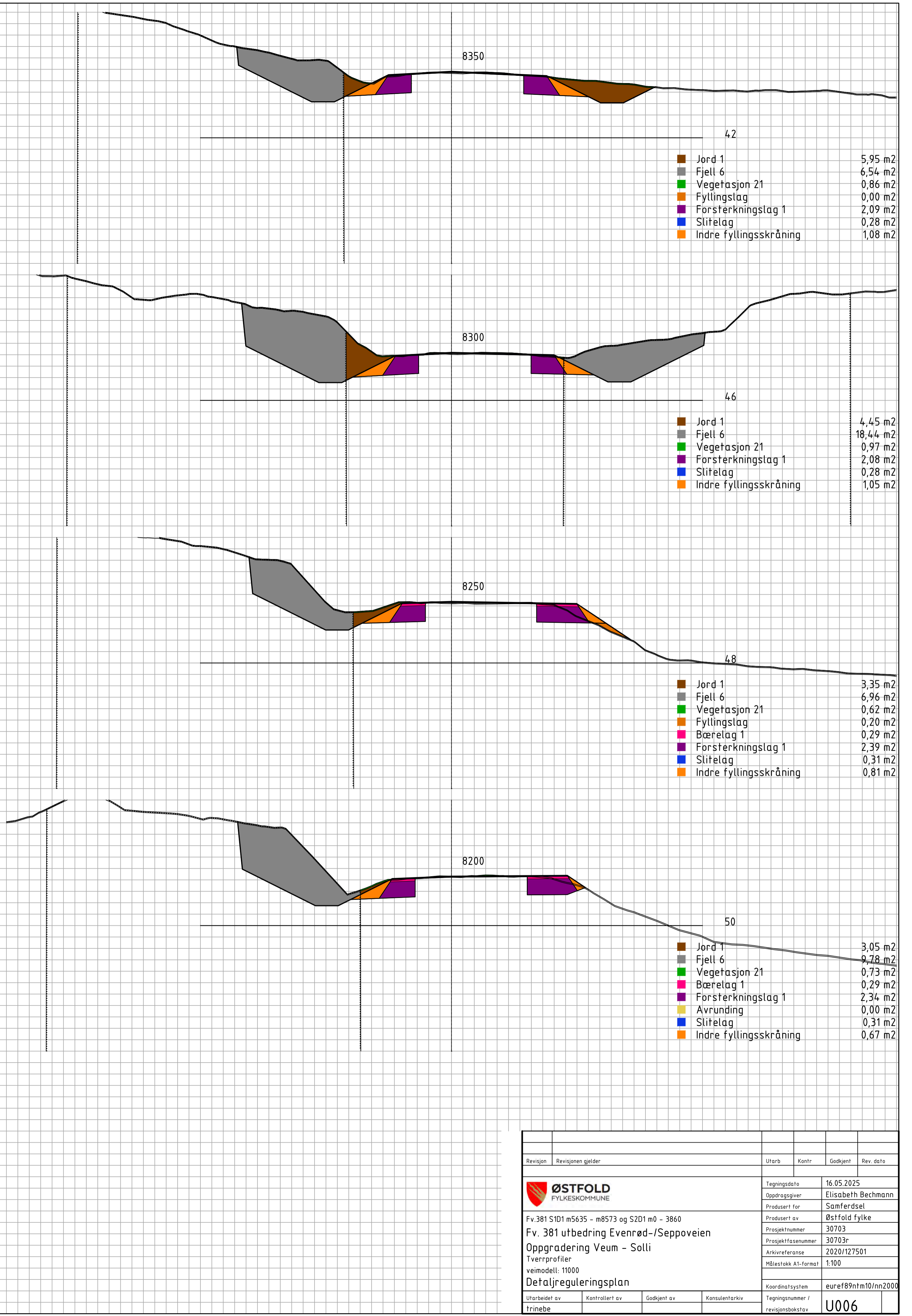
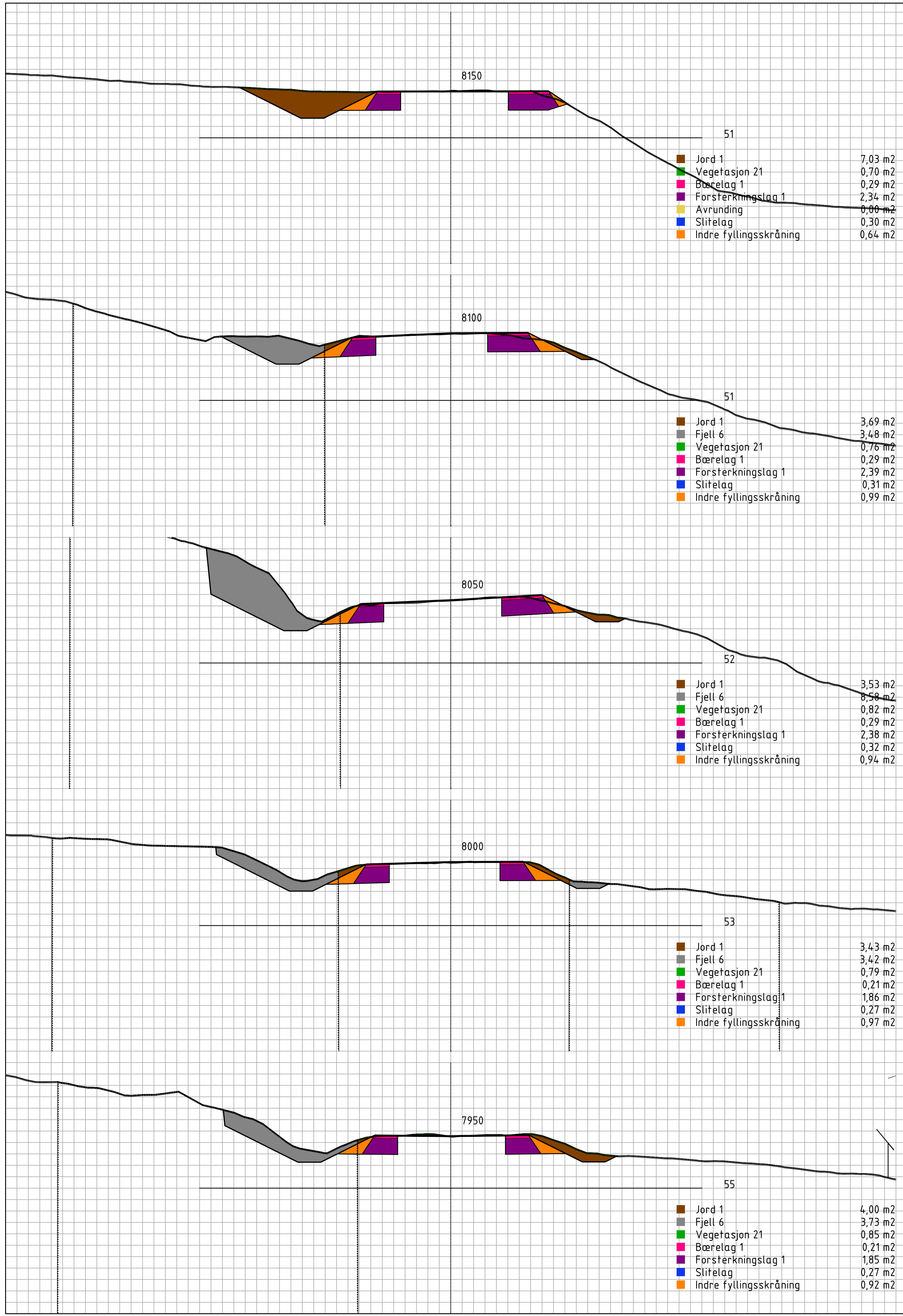
Revisjon	Revisjonen gjelder	Utlarb	Kontr	Godkjent	Rev. dato	
					Tegningsdato	16.05.2025
					Oppdragsgiver	Elisabeth Bechmann
					Produsert for	Samferdsdel
					Produsert av	Østfold fylke
					Prosjektnummer	30703
					Prosjektfasennummer	30703r
					Arkivreferanse	2020/127501
					Målestokk A1-format	1:100
					Koordinatsystem	euref89nm10/nn2000
Utarbeidet av Trinebe					Kontrollert av	
					Godkjent av	
					Konsulentarkiv	
					Tegningsnummer / revisjonsboksnavn	U003




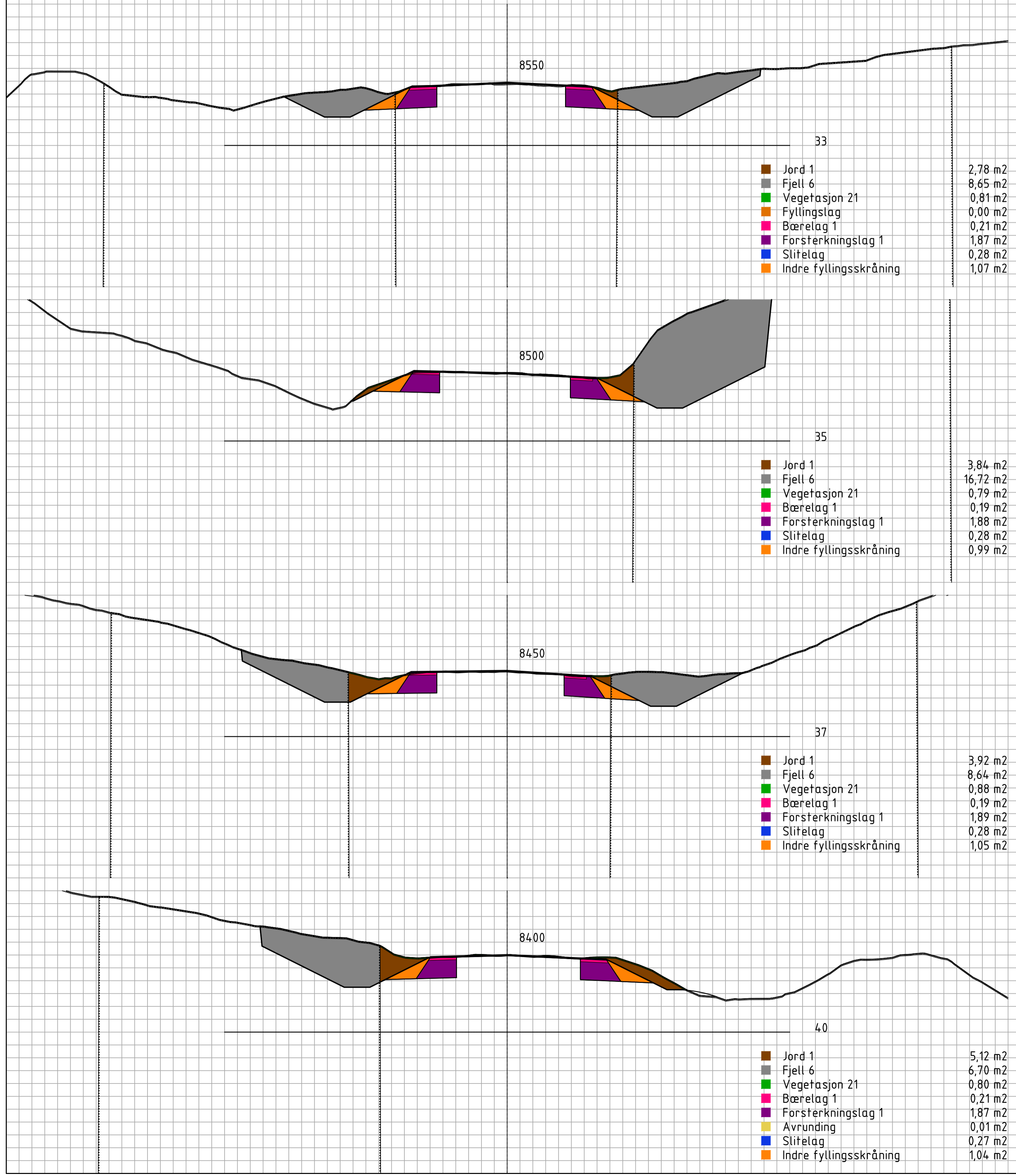
Revisjon	Revisjonen gjelder	Utarb	Kontr	Godkjent	Rev. dato
		Tegningsdato: 16.05.2025			
		Oppdragsgiver: Elisabeth Bechmann			
		Produsert for: Samferdsel			
		Produsert av: Østfold fylke			
		Prosjektnummer: 30703			
		Prosjektfasennummer: 30703r			
		Arkivreferanse: 2020/127501			
		Målestokk A1-format: 1:100			
		Koordinatsystem: euref89nm10/nn2000			
		Tegningsnummer / revisjonsboksstav: U004			
Fv. 381 S1D1 m5635 - m8573 og S2D1 m0 - 3860 Oppgradering Veum - Solli Tverrprofiler veimodell: 11000 Detaljreguleringsplan					
Utarbeidet av	Kontrollert av	Godkjent av	Konsulentarkiv		
Trinebe					





Revisjon	Revisjonen gjelder	Utlarb	Kontr	Godkjent	Rev. dato
		Tegningsdato		16.05.2025	
		Oppdragsleder		Elisabeth Bechmann	
		Produsert for		Samferdsel	
		Produsert av		Østfold fylke	
		Prosjektnummer		30703	
		Prosjektfasennummer		30703r	
		Arkivreferanse		2020/127501	
		Målestokk A1-format		1:100	
		Koordinatsystem		euref89nm10/nn2000	
<b>Detaljreguleringsplan</b> Utarbeidet av Trinebe		Kontrollert av Godkjent av Konsulentarkiv		Tegningsnummer / revisjonsboksnavn <b>U005</b>	



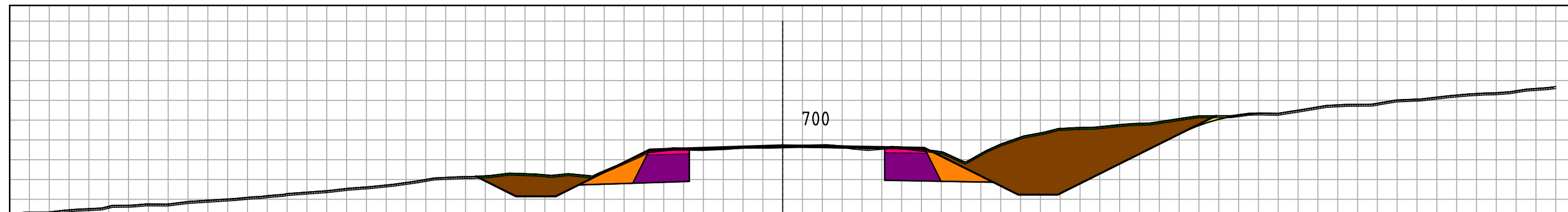
Revisjon	Revisjonen gjelder	Utlarb	Kontr	Godkjent	Rev. dato
		 <b>ØSTFOLD</b> FYLKESKOMMUNE			
		Tegningsdato: 16.05.2025			
		Oppdragsleder: Elisabeth Bechmann			
		Produsert for: Samferdsel			
		Produsert av: Østfold fylke			
		Prosjektnummer: 30703			
		Prosjektfasennummer: 30703r			
		Arkivreferanse: 2020/127501			
		Målestokk A1-format: 1:100			
		Koordinatsystem: euref89ntm10/nn2000			
Utarbeidet av: Trinebe		Kontrollert av:		Godkjent av:	
				Konsulentarkiv:	
				Tegningsnummer / revisjonsboksnavn: U006	
Fv. 381 S1D1 m5635 - m8573 og S2D1 m0 - 3860 Oppgradering Veum - Solli Tverrprofiler veimodell: 11000 Detaljreguleringsplan					



Revisjon	Revisjonen gjelder	Utlarb	Kontr	Godkjent	Rev. dato
		ØSTFOLD FYLKESKOMMUNE		Tegningsdato: 16.05.2025	
		Fv. 381 S1D1 m5635 - m8573 og S2D1 m0 - 3860		Oppdragsleder: Elisabeth Bechmann	
		Oppgradering Veum - Solli		Prosjekt for: Samferdsel	
		Tverrprofiler		Produkt av: Østfold fylke	
		veimodell: 11000		Prosjektnummer: 30703	
		Detaljreguleringsplan		Prosjektfasennummer: 30703r	
				Arkivreferanse: 2020/127501	
				Målestokk A1-format: 1:100	
				Koordinatsystem: euref89nm10/nn2000	
Utlarbeidet av	Kontrollert av	Godkjent av	Konsulentarkiv	Tegningsnummer / revisjonsboksstav	
Trinebe				U007	

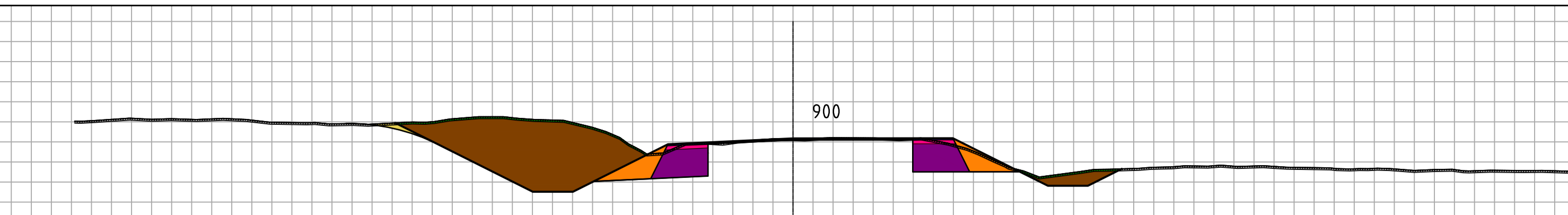


Revisjon	Revisjonen gjelder	Utlarb	Kontr	Godkjent	Rev. dato
		Tegningsdato: 16.05.2025 Oppdragsgiver: Elisabeth Bechmann Produsert for: Samferdsel			
Fv.381 S1D1 m5635 - m8573 og S2D1 m0 - 3860 Oppgradering Veum - Solli Tverrprofiler veimodell: 12000 Detaljreguleringsplan		Prosjekt av: Østfold fylke Prosjektnummer: 30703 Prosjektfasennummer: 30703r Arkivreferanse: 2020/127501 Målestokk A1-format: 1:100 Koordinatsystem: euref89nm10/nn2000			
Utlarbeidet av	Kontrollert av	Godkjent av	Konsulentarkiv	Tegningsnummer / revisjonsboksnavn: U008	
Trinebe					



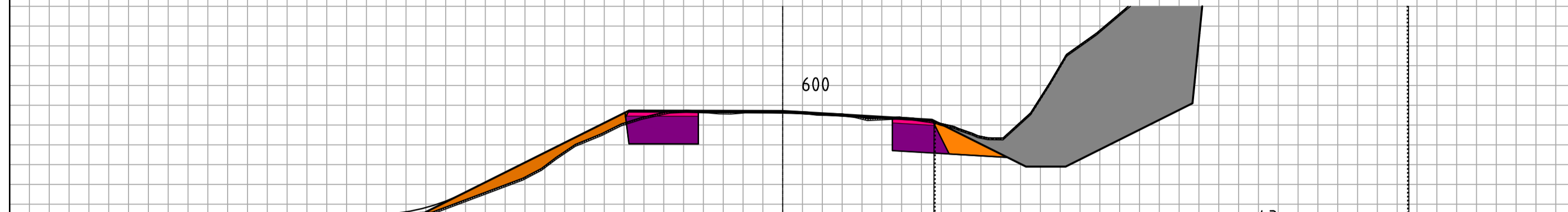
43

Jord 1	9,69 m <sup>2</sup>
Vegetasjon 21	0,85 m <sup>2</sup>
Bærelag 1	0,21 m <sup>2</sup>
Forsterkningslag 1	1,75 m <sup>2</sup>
Avrunding	0,09 m <sup>2</sup>
Slitelag	0,28 m <sup>2</sup>
Indre fyllingsskråning	1,13 m <sup>2</sup>



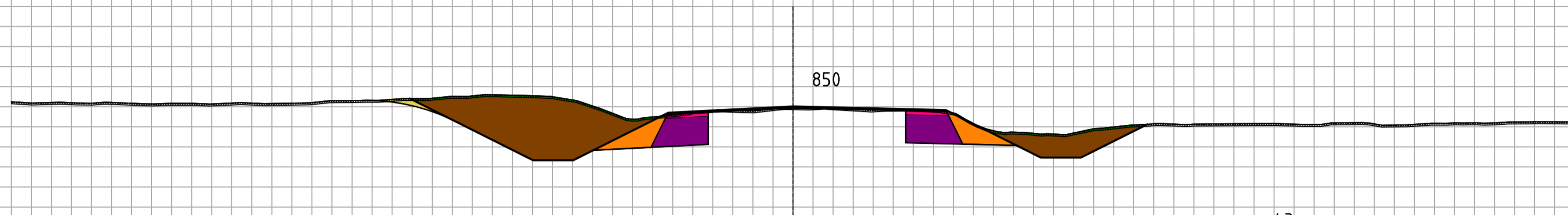
44

Jord 1	9,65 m <sup>2</sup>
Vegetasjon 21	0,85 m <sup>2</sup>
Bærelag 1	0,21 m <sup>2</sup>
Forsterkningslag 1	1,75 m <sup>2</sup>
Avrunding	0,12 m <sup>2</sup>
Slitelag	0,29 m <sup>2</sup>
Indre fyllingsskråning	1,13 m <sup>2</sup>



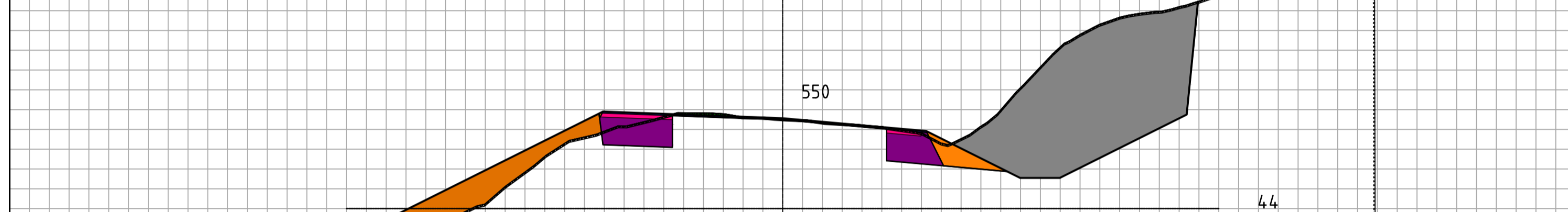
43

Jord 1	2,09 m <sup>2</sup>
Fjell 6	14,64 m <sup>2</sup>
Vegetasjon 21	0,64 m <sup>2</sup>
Fyllingslag	1,20 m <sup>2</sup>
Bærelag 1	0,28 m <sup>2</sup>
Forsterkningslag 1	2,13 m <sup>2</sup>
Slitelag	0,31 m <sup>2</sup>
Indre fyllingsskråning	0,62 m <sup>2</sup>



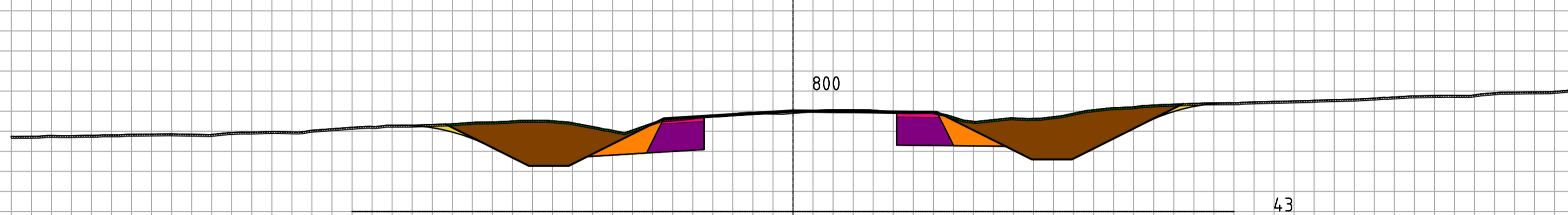
43

Jord 1	9,62 m <sup>2</sup>
Vegetasjon 21	0,76 m <sup>2</sup>
Bærelag 1	0,21 m <sup>2</sup>
Forsterkningslag 1	1,75 m <sup>2</sup>
Avrunding	0,15 m <sup>2</sup>
Slitelag	0,28 m <sup>2</sup>
Indre fyllingsskråning	1,17 m <sup>2</sup>



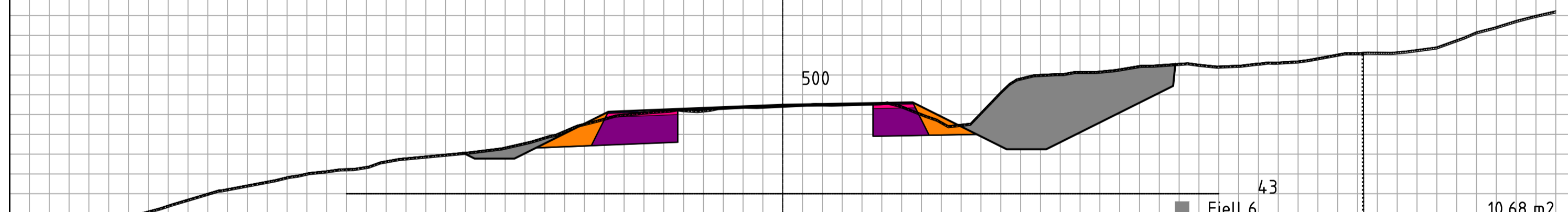
44

Fjell 6	18,08 m <sup>2</sup>
Vegetasjon 21	0,58 m <sup>2</sup>
Fyllingslag	3,06 m <sup>2</sup>
Bærelag 1	0,27 m <sup>2</sup>
Forsterkningslag 1	2,15 m <sup>2</sup>
Slitelag	0,33 m <sup>2</sup>
Indre fyllingsskråning	0,68 m <sup>2</sup>



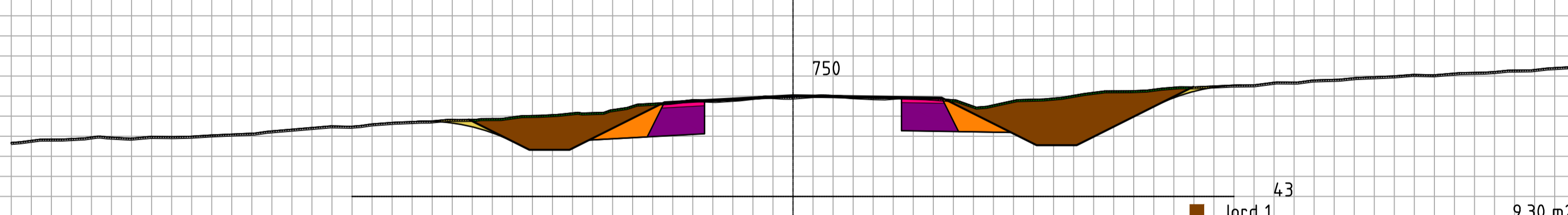
43

Jord 1	9,53 m <sup>2</sup>
Vegetasjon 21	0,88 m <sup>2</sup>
Bærelag 1	0,21 m <sup>2</sup>
Forsterkningslag 1	1,75 m <sup>2</sup>
Avrunding	0,24 m <sup>2</sup>
Slitelag	0,27 m <sup>2</sup>
Indre fyllingsskråning	1,16 m <sup>2</sup>



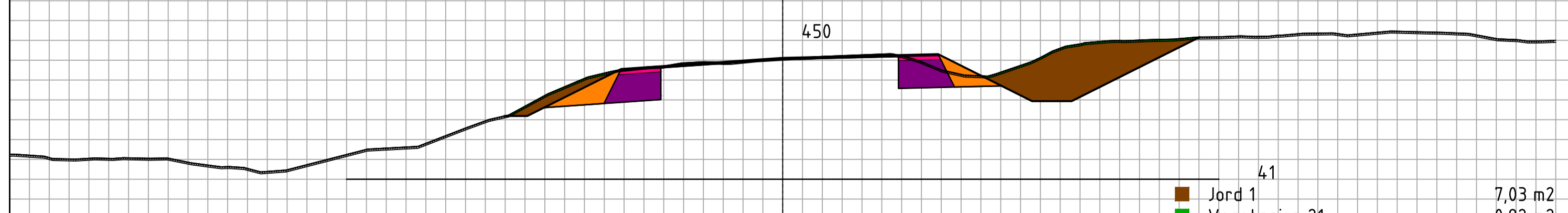
43

Fjell 6	10,68 m <sup>2</sup>
Vegetasjon 21	0,65 m <sup>2</sup>
Fyllingslag	0,01 m <sup>2</sup>
Bærelag 1	0,28 m <sup>2</sup>
Forsterkningslag 1	2,27 m <sup>2</sup>
Slitelag	0,38 m <sup>2</sup>
Indre fyllingsskråning	1,09 m <sup>2</sup>



43



Jord 1	9,30 m <sup>2</sup>
Vegetasjon 21	0,79 m <sup>2</sup>
Bærelag 1	0,21 m <sup>2</sup>
Forsterkningslag 1	1,75 m <sup>2</sup>
Avrunding	0,25 m <sup>2</sup>
Slitelag	0,28 m <sup>2</sup>
Indre fyllingsskråning	1,16 m <sup>2</sup>



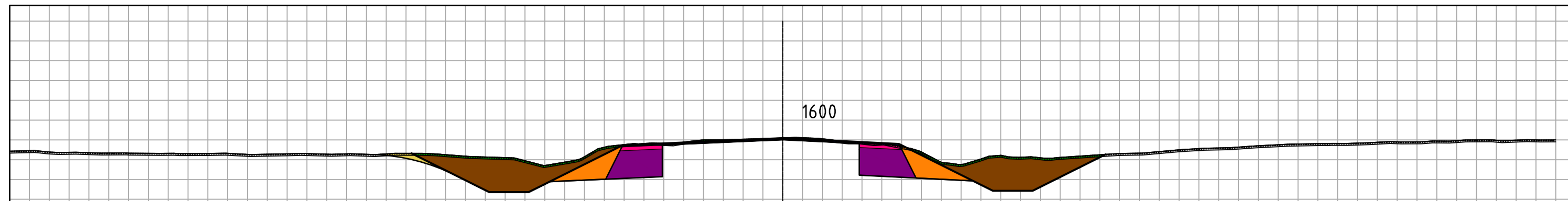
41

Jord 1	7,03 m <sup>2</sup>
Vegetasjon 21	0,82 m <sup>2</sup>
Bærelag 1	0,21 m <sup>2</sup>
Forsterkningslag 1	1,75 m <sup>2</sup>
Slitelag	0,32 m <sup>2</sup>
Indre fyllingsskråning	1,13 m <sup>2</sup>

Revisjon	Revisjonen gjelder	Utlarb	Kontr	Godkjent	Rev. dato
ØSTFOLD FYLKESKOMMUNE		Tegningsdato 16.05.2025			
Fv. 381 S1D1 m5635 - m8573 og S2D1 m0 - 3860		Oppdragsleder Elisabeth Bechmann			
Oppgradering Veum - Solli		Prosjekt for Samferdsel			
Tverrprofiler		Prosjekt av Østfold fylke			
veimodell: 12000		Prosjektnummer 30703			
Detaljreguleringsplan		Prosjektfasennummer 30703r			
Utlarbeidet av Trinebe		Arkivreferanse 2020/127501			
Kontrollert av		Målestokk A1-format 1:100			
Godkjent av		Koordinatsystem euref89ntm10/nn2000			
Konsulentarkiv		Tegningsnummer / revisjonsboksnavn U009			

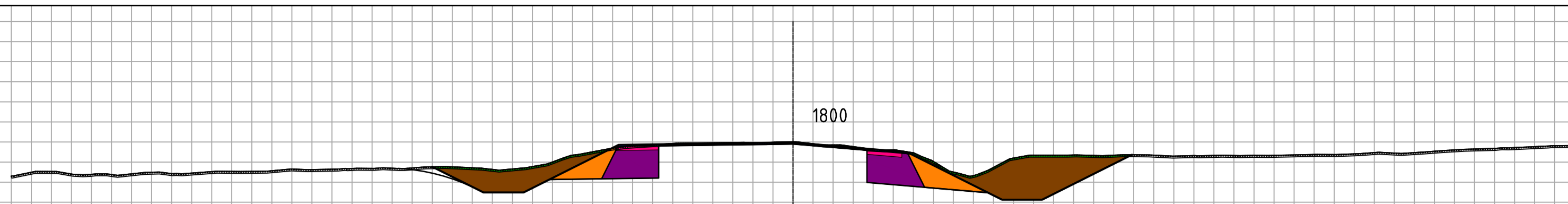


Revisjon	Revisjonen gjelder	Utlarb	Kontr	Godkjent	Rev. dato
		Tegningsdato: 16.05.2025 Oppdragsgiver: Elisabeth Bechmann Produsert for: Samferdsel			
Fv.381 S1D1 m5635 - m8573 og S2D1 m0 - 3860 Oppgradering Veum - Solli Tverrprofiler veimodell: 12000 Detaljreguleringsplan		Prosjekt av: Østfold fylke Prosjektnummer: 30703 Prosjektfase/nummer: 30703r Arkivreferanse: 2020/127501 Målestokk A1-format: 1:100 Koordinatsystem: euref89nm10/nn2000			
Utlarbeidet av	Kontrollert av	Godkjent av	Konsulentarkiv	Tegningsnummer / revisjonsboksnavn	
Trinebe				U010	



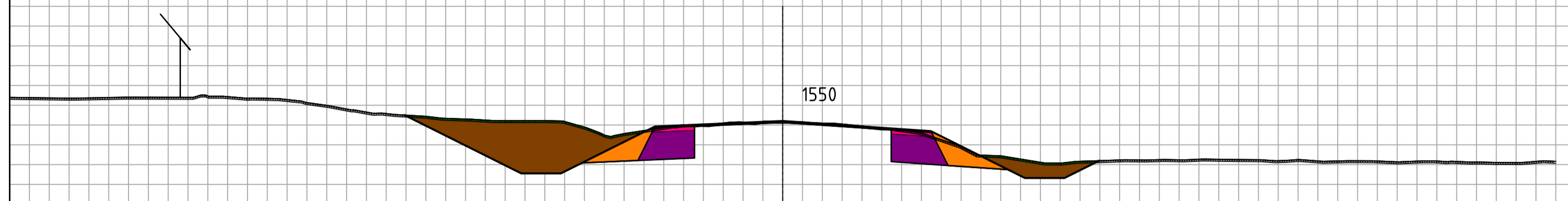
44

Jord 1	7,31 m <sup>2</sup>
Vegetasjon 21	0,85 m <sup>2</sup>
Bærelag 1	0,21 m <sup>2</sup>
Forsterkningslag 1	1,75 m <sup>2</sup>
Avrunding	0,13 m <sup>2</sup>
Slitelag	0,28 m <sup>2</sup>
Indre fyllingsskråning	1,20 m <sup>2</sup>



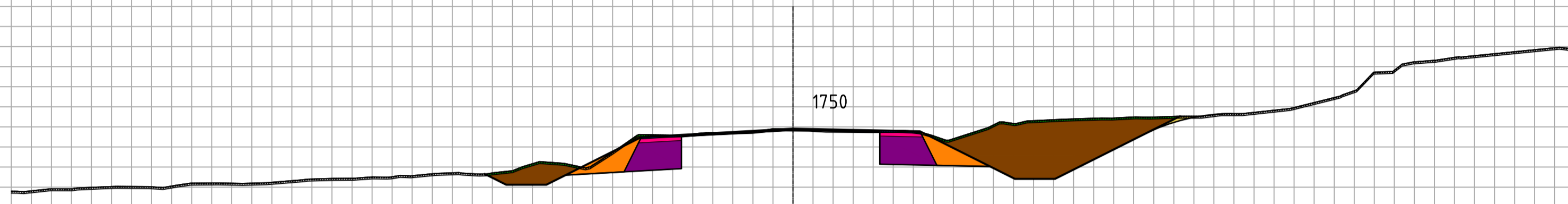
42

Jord 1	7,20 m <sup>2</sup>
Vegetasjon 21	0,86 m <sup>2</sup>
Bærelag 1	0,19 m <sup>2</sup>
Forsterkningslag 1	1,77 m <sup>2</sup>
Slitelag	0,29 m <sup>2</sup>
Indre fyllingsskråning	1,21 m <sup>2</sup>



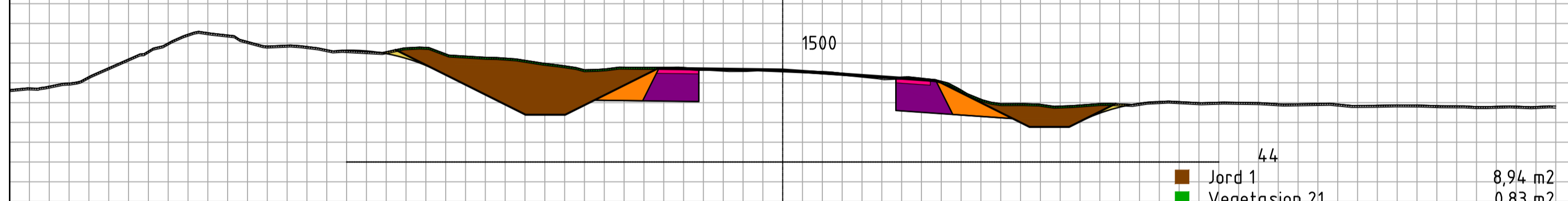
44

Jord 1	7,85 m <sup>2</sup>
Vegetasjon 21	0,84 m <sup>2</sup>
Bærelag 1	0,21 m <sup>2</sup>
Forsterkningslag 1	1,75 m <sup>2</sup>
Slitelag	0,28 m <sup>2</sup>
Indre fyllingsskråning	1,23 m <sup>2</sup>



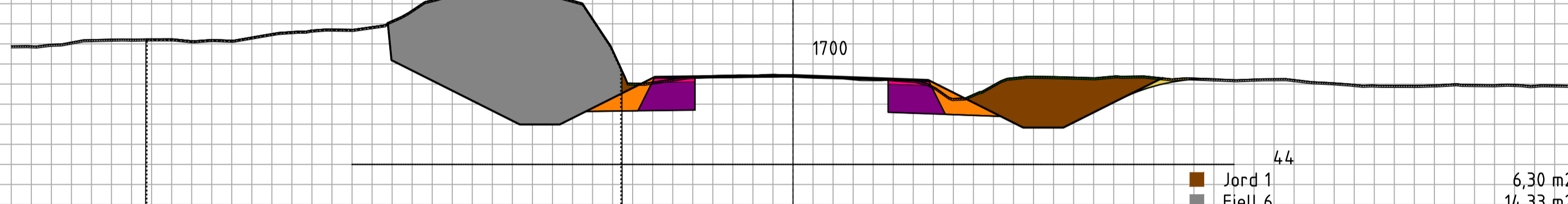
42

Jord 1	8,59 m <sup>2</sup>
Vegetasjon 21	0,80 m <sup>2</sup>
Bærelag 1	0,21 m <sup>2</sup>
Forsterkningslag 1	1,75 m <sup>2</sup>
Avrunding	0,07 m <sup>2</sup>
Slitelag	0,28 m <sup>2</sup>
Indre fyllingsskråning	1,17 m <sup>2</sup>



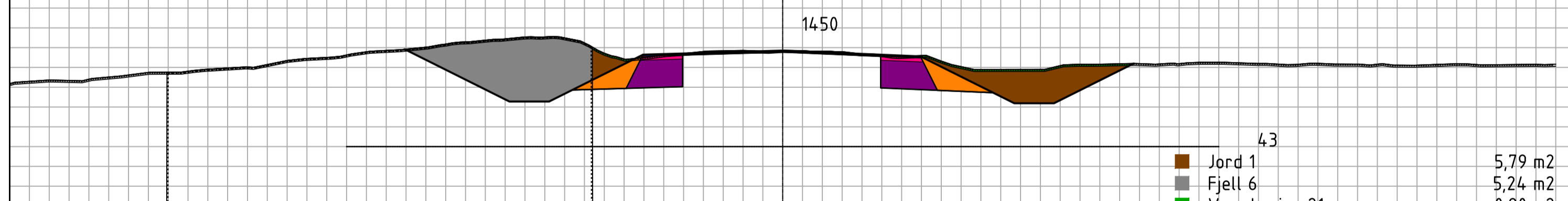
44

Jord 1	8,94 m <sup>2</sup>
Vegetasjon 21	0,83 m <sup>2</sup>
Bærelag 1	0,19 m <sup>2</sup>
Forsterkningslag 1	1,77 m <sup>2</sup>
Avrunding	0,16 m <sup>2</sup>
Slitelag	0,28 m <sup>2</sup>
Indre fyllingsskråning	1,15 m <sup>2</sup>



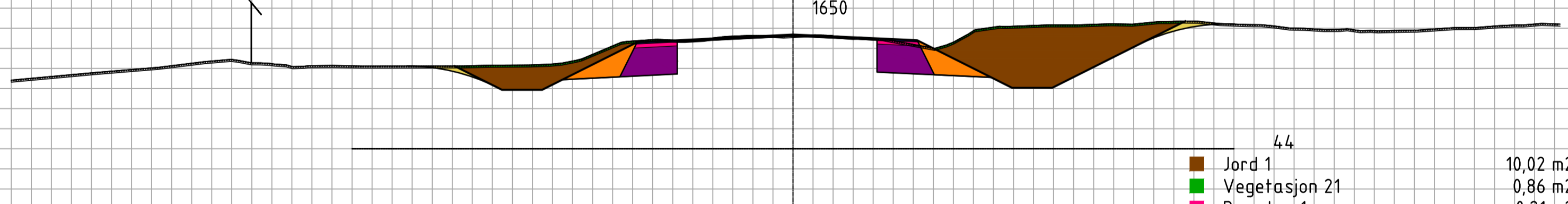
44

Jord 1	6,30 m <sup>2</sup>
Fjell 6	14,33 m <sup>2</sup>
Vegetasjon 21	0,91 m <sup>2</sup>
Bærelag 1	0,21 m <sup>2</sup>
Forsterkningslag 1	1,75 m <sup>2</sup>
Avrunding	0,13 m <sup>2</sup>
Slitelag	0,27 m <sup>2</sup>
Indre fyllingsskråning	1,13 m <sup>2</sup>



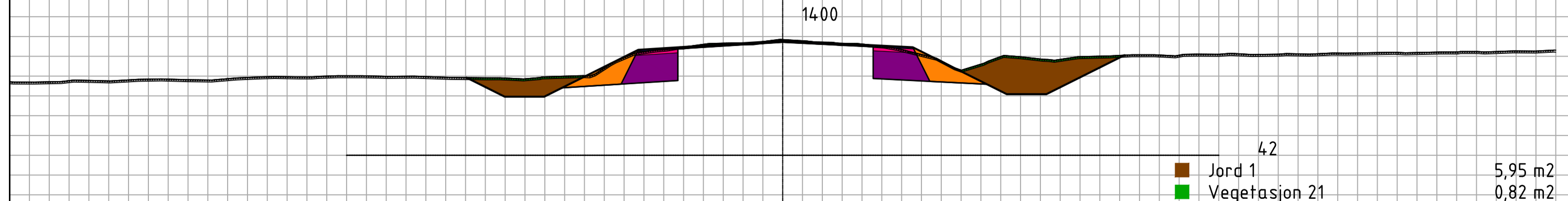
43

Jord 1	5,79 m <sup>2</sup>
Fjell 6	5,24 m <sup>2</sup>
Vegetasjon 21	0,90 m <sup>2</sup>
Bærelag 1	0,21 m <sup>2</sup>
Forsterkningslag 1	1,75 m <sup>2</sup>
Slitelag	0,28 m <sup>2</sup>
Indre fyllingsskråning	1,16 m <sup>2</sup>



44

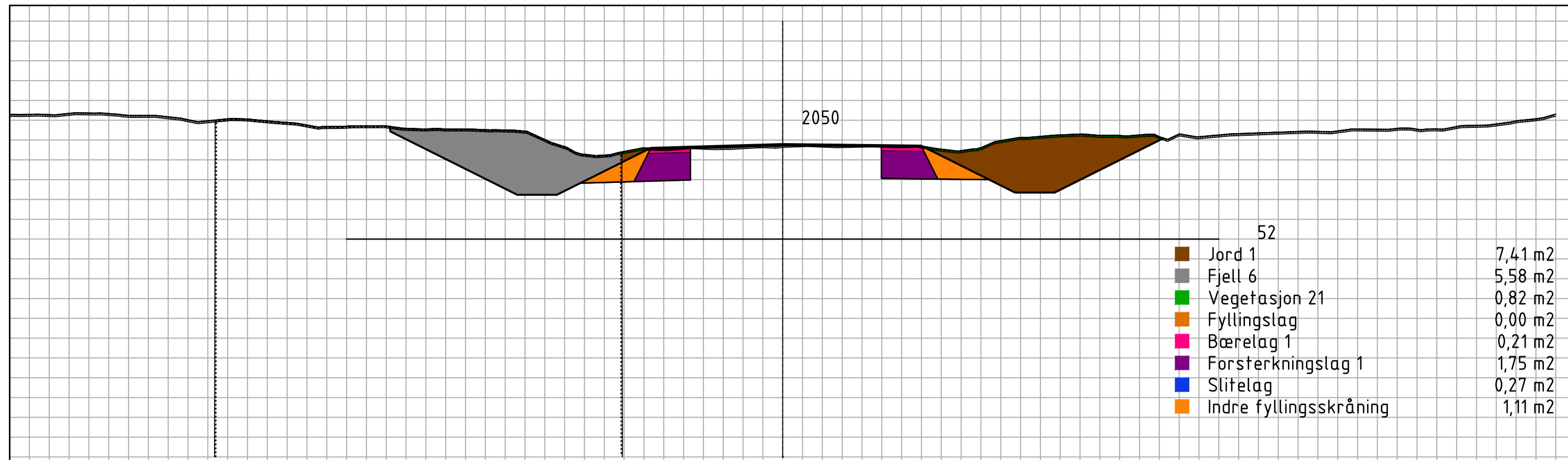
Jord 1	10,02 m <sup>2</sup>
Vegetasjon 21	0,86 m <sup>2</sup>
Bærelag 1	0,21 m <sup>2</sup>
Forsterkningslag 1	1,75 m <sup>2</sup>
Avrunding	0,29 m <sup>2</sup>
Slitelag	0,28 m <sup>2</sup>
Indre fyllingsskråning	1,20 m <sup>2</sup>



42

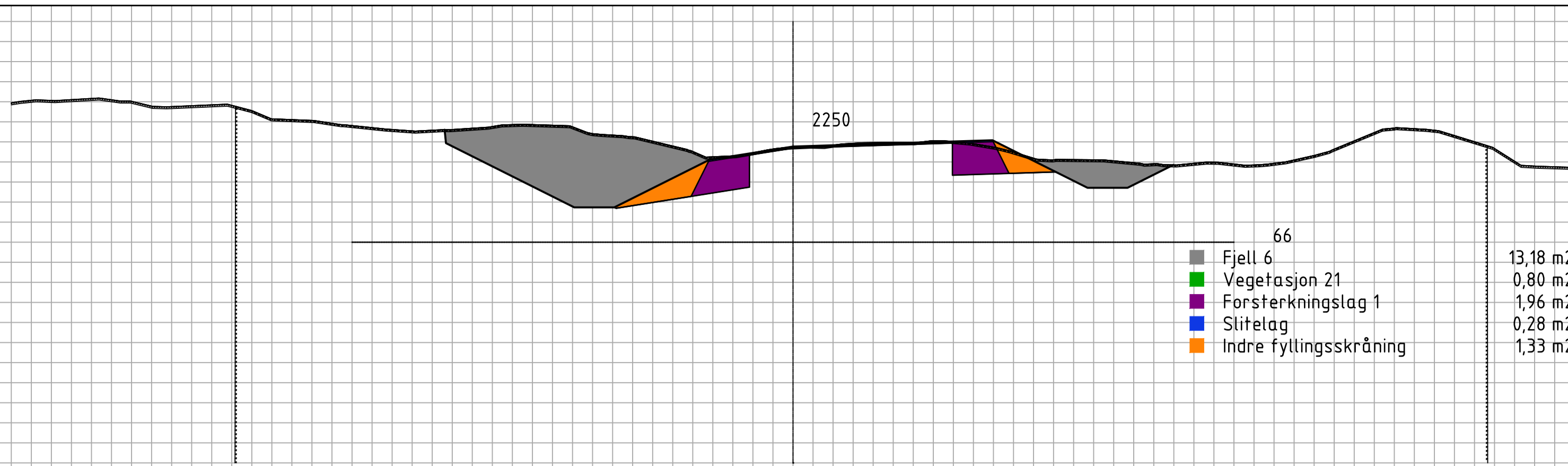
Jord 1	5,95 m <sup>2</sup>
Vegetasjon 21	0,82 m <sup>2</sup>
Bærelag 1	0,21 m <sup>2</sup>
Forsterkningslag 1	1,75 m <sup>2</sup>
Slitelag	0,28 m <sup>2</sup>
Indre fyllingsskråning	1,23 m <sup>2</sup>

Revisjon	Revisjonen gjelder	Utlarb	Kontr	Godkjent	Rev. dato
ØSTFOLD FYLKESKOMMUNE		Tegningsdato		16.05.2025	
Fv. 381 S1D1 m5635 - m8573 og S2D1 m0 - 3860		Oppdragsgiver		Elisabeth Bechmann	
Oppgradering Veum - Solli		Prosjekt for		Samferdsel	
Tverrprofiler		Prosjekt av		Østfold fylke	
veimodell: 12000		Prosjektnummer		30703	
Detaljreguleringsplan		Prosjektfasennummer		30703r	
Utlarbeidet av		Arkivreferanse		2020/127501	
Trinebe		Målestokk A1-format		1:100	
Kontrollert av		Koordinatsystem		euref89nm10/nn2000	
Godkjent av		Tegningsnummer /		revisjonsboksnavn	
Konsulentarkiv		U011			



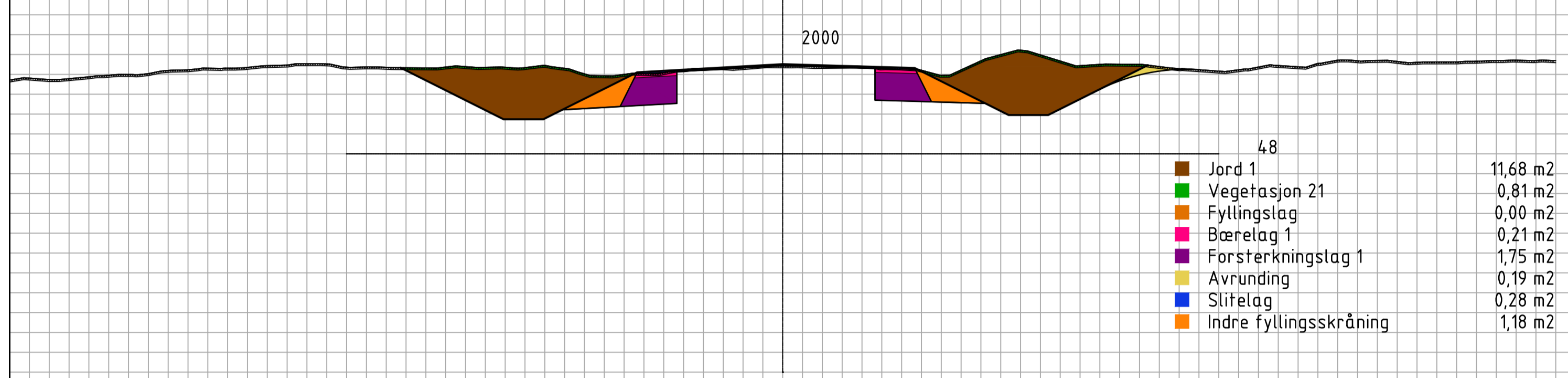
52

Jord 1	7,41 m2
Fjell 6	5,58 m2
Vegetasjon 21	0,82 m2
Fyllingslag	0,00 m2
Bærelag 1	0,21 m2
Forsterkningslag 1	1,75 m2
Slitelag	0,27 m2
Indre fyllingskråning	1,11 m2



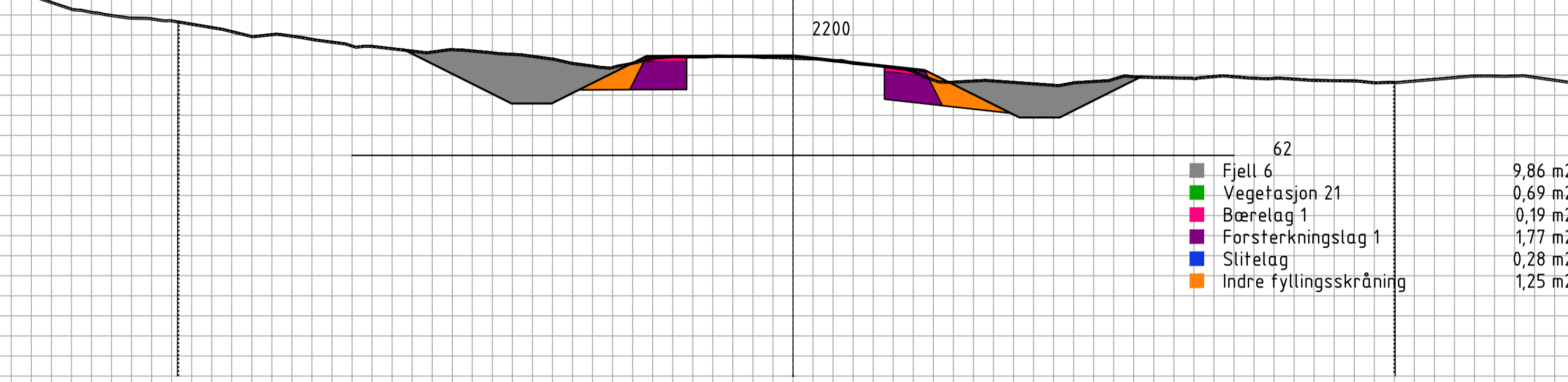
66

Fjell 6	13,18 m2
Vegetasjon 21	0,80 m2
Forsterkningslag 1	1,96 m2
Slitelag	0,28 m2
Indre fyllingskråning	1,33 m2



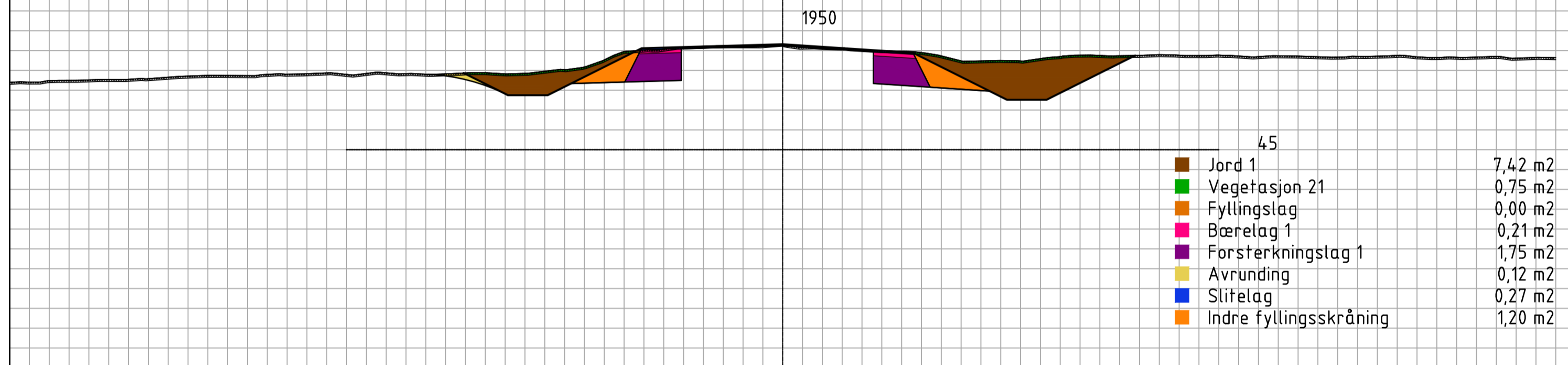
48

Jord 1	11,68 m2
Vegetasjon 21	0,81 m2
Fyllingslag	0,00 m2
Bærelag 1	0,21 m2
Forsterkningslag 1	1,75 m2
Avrunding	0,19 m2
Slitelag	0,28 m2
Indre fyllingskråning	1,18 m2



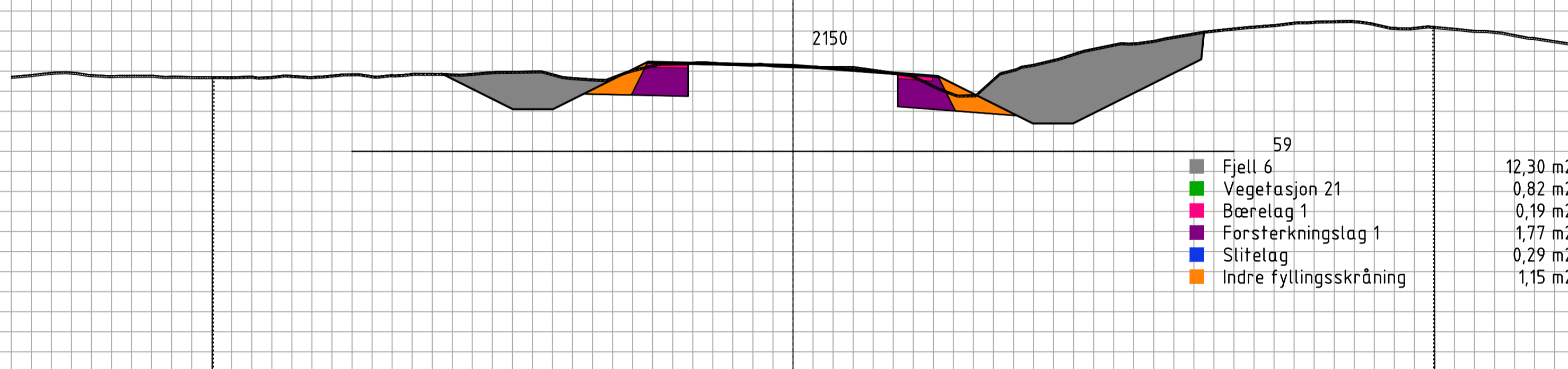
62

Fjell 6	9,86 m2
Vegetasjon 21	0,69 m2
Bærelag 1	0,19 m2
Forsterkningslag 1	1,77 m2
Slitelag	0,28 m2
Indre fyllingskråning	1,25 m2



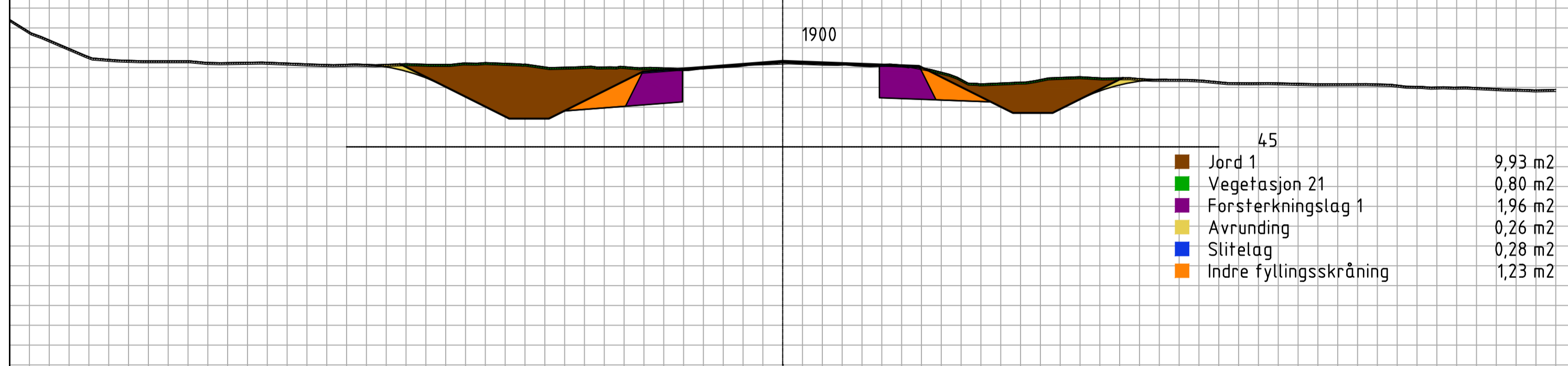
45

Jord 1	7,42 m2
Vegetasjon 21	0,75 m2
Fyllingslag	0,00 m2
Bærelag 1	0,21 m2
Forsterkningslag 1	1,75 m2
Avrunding	0,12 m2
Slitelag	0,27 m2
Indre fyllingskråning	1,20 m2



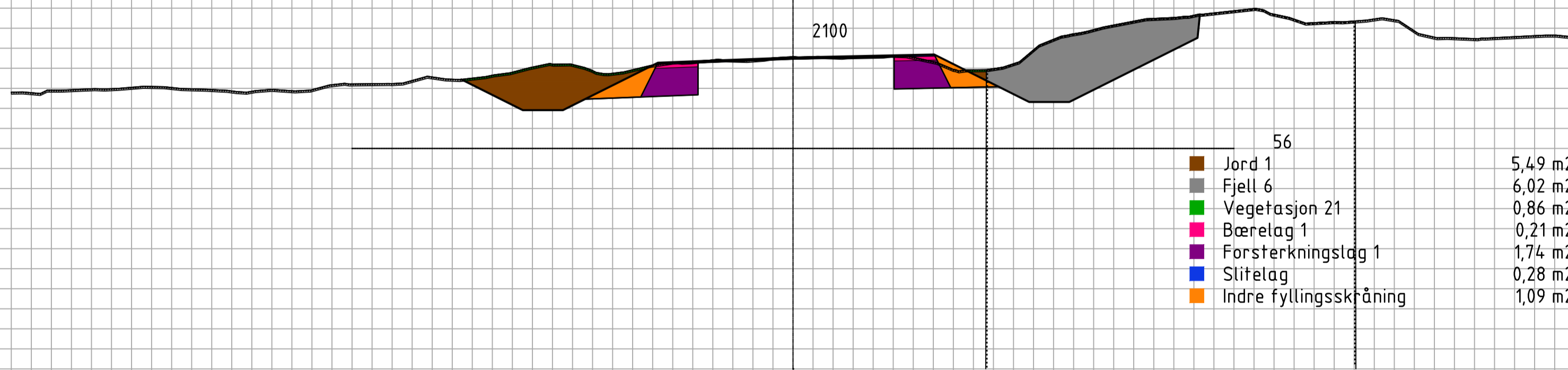
59

Fjell 6	12,30 m2
Vegetasjon 21	0,82 m2
Bærelag 1	0,19 m2
Forsterkningslag 1	1,77 m2
Slitelag	0,29 m2
Indre fyllingskråning	1,15 m2



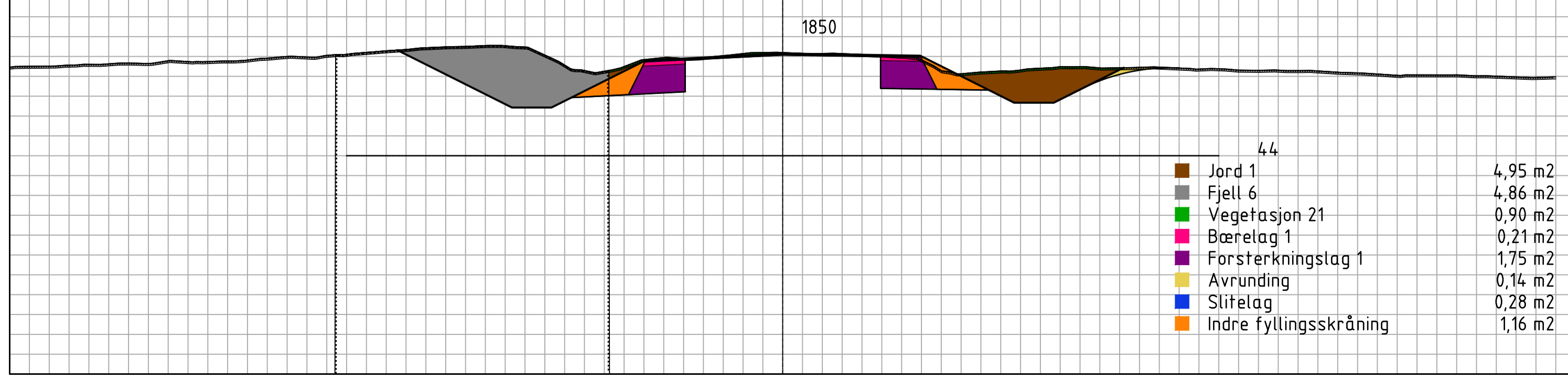
45

Jord 1	9,93 m2
Vegetasjon 21	0,80 m2
Forsterkningslag 1	1,96 m2
Avrunding	0,26 m2
Slitelag	0,28 m2
Indre fyllingskråning	1,23 m2



56

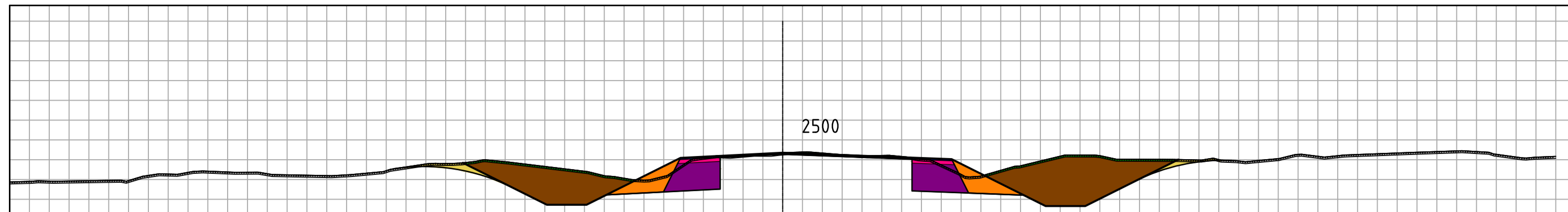
Jord 1	5,49 m2
Fjell 6	6,02 m2
Vegetasjon 21	0,86 m2
Bærelag 1	0,21 m2
Forsterkningslag 1	1,74 m2
Slitelag	0,28 m2
Indre fyllingskråning	1,09 m2



44

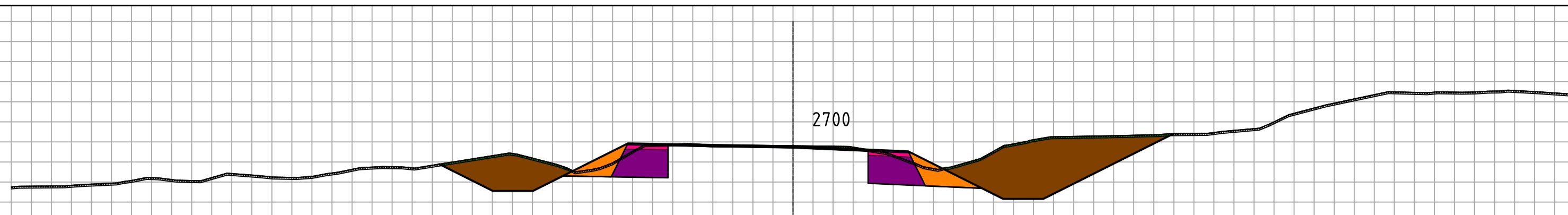
Jord 1	4,95 m2
Fjell 6	4,86 m2
Vegetasjon 21	0,90 m2
Bærelag 1	0,21 m2
Forsterkningslag 1	1,75 m2
Avrunding	0,14 m2
Slitelag	0,28 m2
Indre fyllingskråning	1,16 m2

Revisjon	Revisjonen gjelder	Utlarb	Kontr	Godkjent	Rev. dato
ØSTFOLD FYLKESKOMMUNE		Tegningsdato 16.05.2025			
Fv.381 S1D1 m5635 - m8573 og S2D1 m0 - 3860		Oppdragsgiver Elisabeth Bechmann			
Oppgradering Veum - Solli		Produsert for Samferdsel			
Tverrprofiler		Produsert av Østfold fylke			
veimodell: 12000		Prosjektnummer 30703			
Detaljreguleringsplan		Prosjektfasennummer 30703r			
Utlarbeidet av Trinebe		Arkivreferanse 2020/127501			
Kontrollert av		Målestokk A1-format 1:100			
Godkjent av		Koordinatsystem euref89nm10/nn2000			
Konsulentarkiv		Tegningsnummer / revisjonsboksnavn U012			



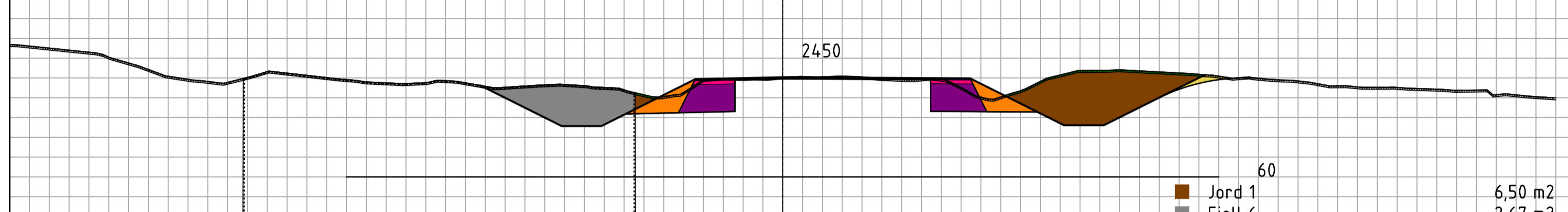
58

Jord 1	8,30 m <sup>2</sup>
Vegetasjon 21	0,86 m <sup>2</sup>
Bærelag 1	0,21 m <sup>2</sup>
Forsterkningslag 1	1,75 m <sup>2</sup>
Avrunding	0,38 m <sup>2</sup>
Slitelag	0,27 m <sup>2</sup>
Indre fyllingsskråning	1,19 m <sup>2</sup>



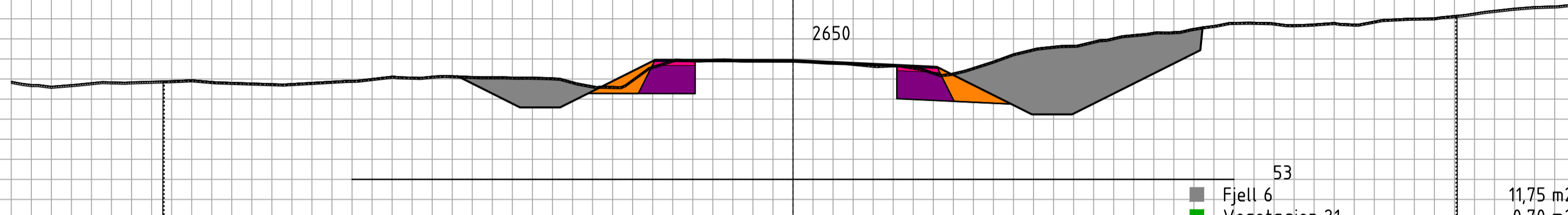
53

Jord 1	8,68 m <sup>2</sup>
Vegetasjon 21	0,90 m <sup>2</sup>
Bærelag 1	0,21 m <sup>2</sup>
Forsterkningslag 1	1,75 m <sup>2</sup>
Slitelag	0,28 m <sup>2</sup>
Indre fyllingsskråning	1,10 m <sup>2</sup>



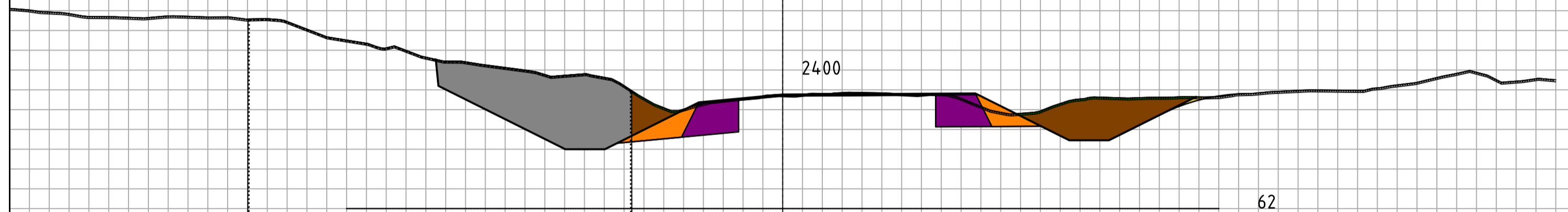
60

Jord 1	6,50 m <sup>2</sup>
Fjell 6	2,67 m <sup>2</sup>
Vegetasjon 21	0,83 m <sup>2</sup>
Bærelag 1	0,21 m <sup>2</sup>
Forsterkningslag 1	1,75 m <sup>2</sup>
Avrunding	0,17 m <sup>2</sup>
Slitelag	0,28 m <sup>2</sup>
Indre fyllingsskråning	1,10 m <sup>2</sup>



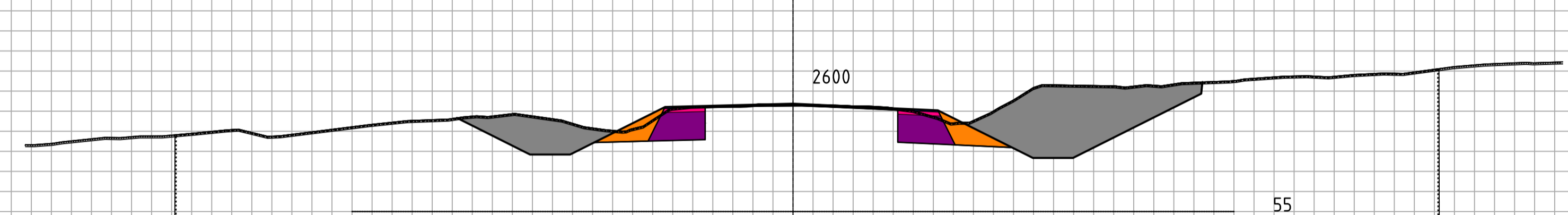
53

Fjell 6	11,75 m <sup>2</sup>
Vegetasjon 21	0,70 m <sup>2</sup>
Bærelag 1	0,21 m <sup>2</sup>
Forsterkningslag 1	1,75 m <sup>2</sup>
Slitelag	0,28 m <sup>2</sup>
Indre fyllingsskråning	1,12 m <sup>2</sup>



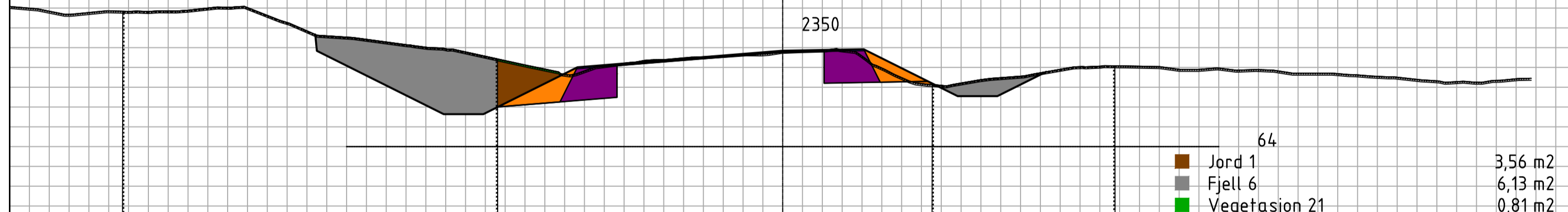
62

Jord 1	6,01 m <sup>2</sup>
Fjell 6	6,99 m <sup>2</sup>
Vegetasjon 21	0,92 m <sup>2</sup>
Forsterkningslag 1	1,96 m <sup>2</sup>
Avrunding	0,06 m <sup>2</sup>
Slitelag	0,28 m <sup>2</sup>
Indre fyllingsskråning	1,21 m <sup>2</sup>



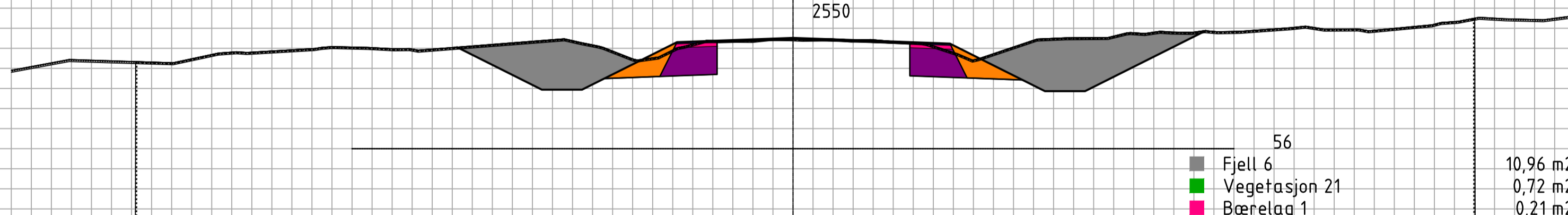
55

Fjell 6	11,86 m <sup>2</sup>
Vegetasjon 21	0,77 m <sup>2</sup>
Bærelag 1	0,21 m <sup>2</sup>
Forsterkningslag 1	1,75 m <sup>2</sup>
Slitelag	0,27 m <sup>2</sup>
Indre fyllingsskråning	1,16 m <sup>2</sup>



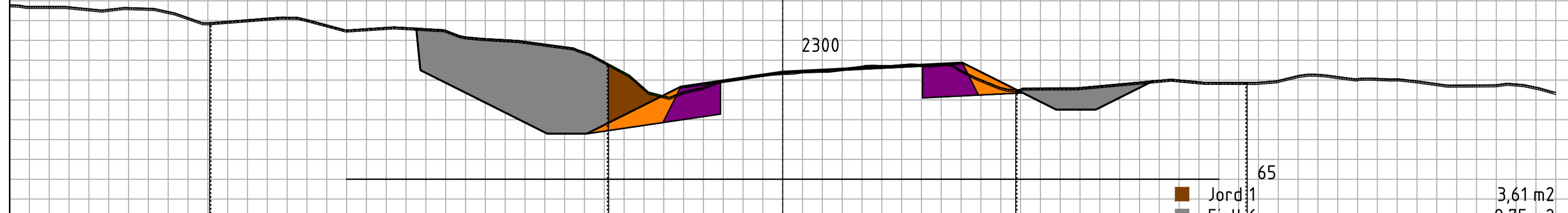
64

Jord 1	3,56 m <sup>2</sup>
Fjell 6	6,13 m <sup>2</sup>
Vegetasjon 21	0,81 m <sup>2</sup>
Fyllingslag	0,03 m <sup>2</sup>
Forsterkningslag 1	1,96 m <sup>2</sup>
Slitelag	0,29 m <sup>2</sup>
Indre fyllingsskråning	1,16 m <sup>2</sup>



56

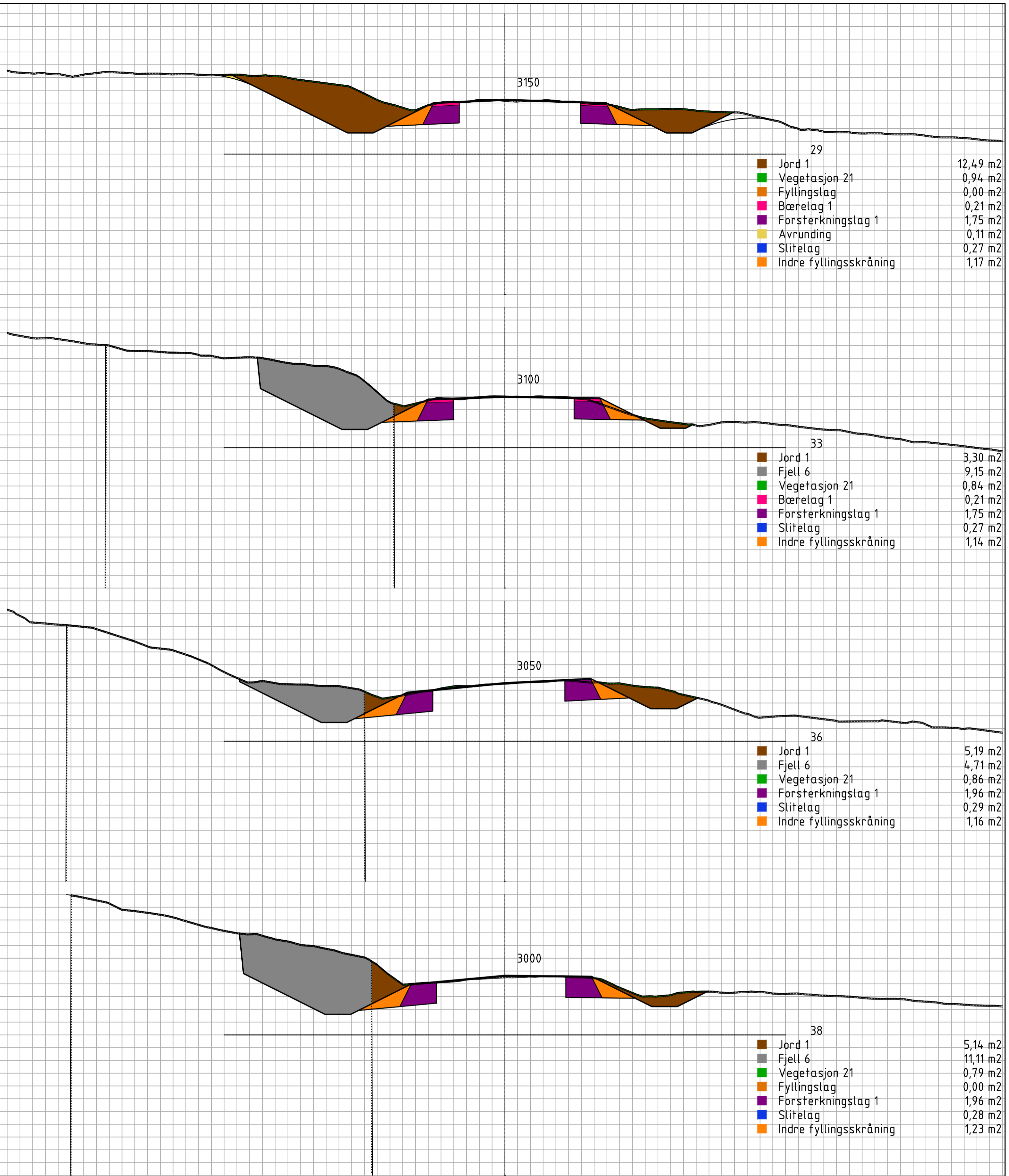
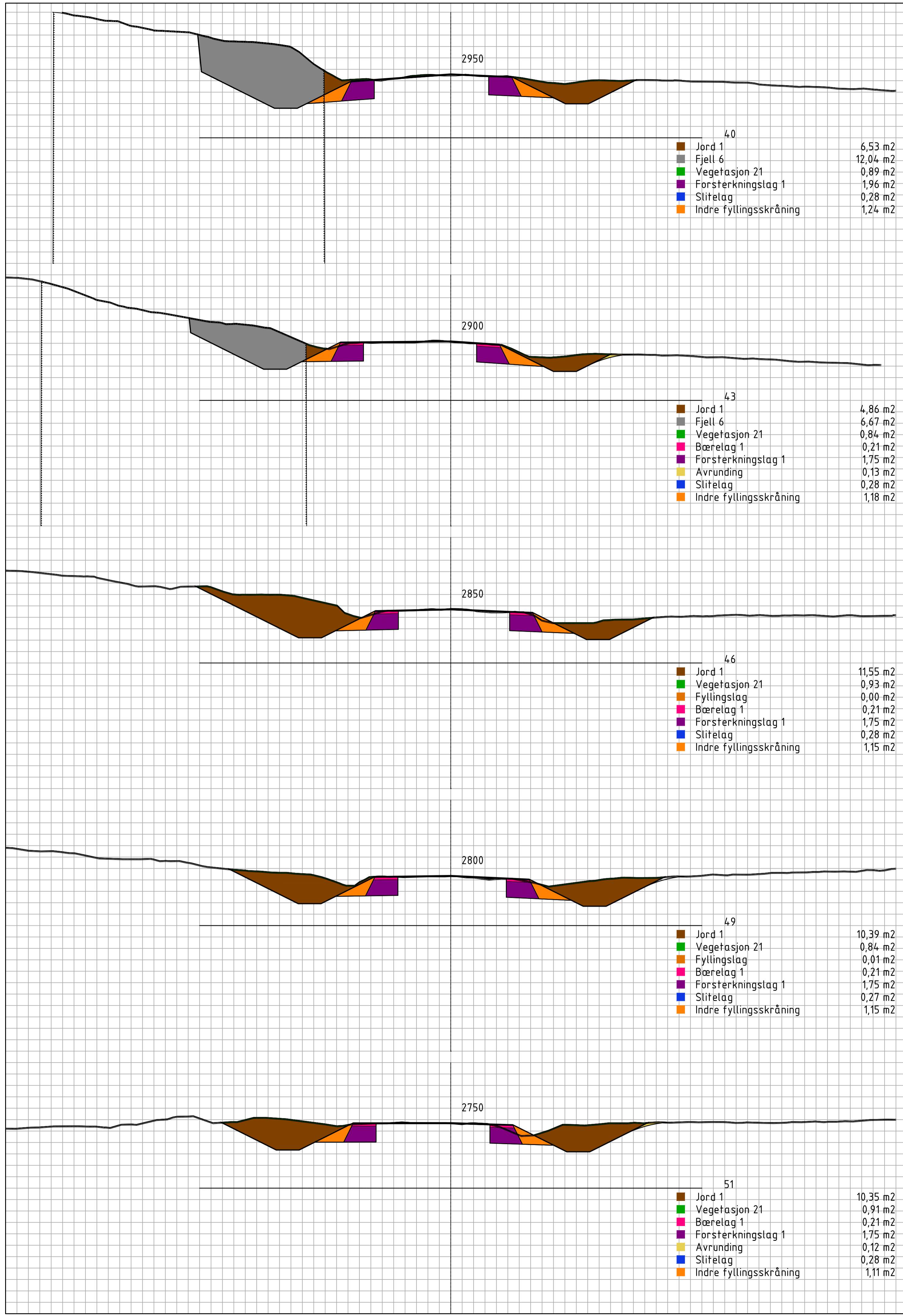
Fjell 6	10,96 m <sup>2</sup>
Vegetasjon 21	0,72 m <sup>2</sup>
Bærelag 1	0,21 m <sup>2</sup>
Forsterkningslag 1	1,75 m <sup>2</sup>
Slitelag	0,27 m <sup>2</sup>
Indre fyllingsskråning	1,16 m <sup>2</sup>



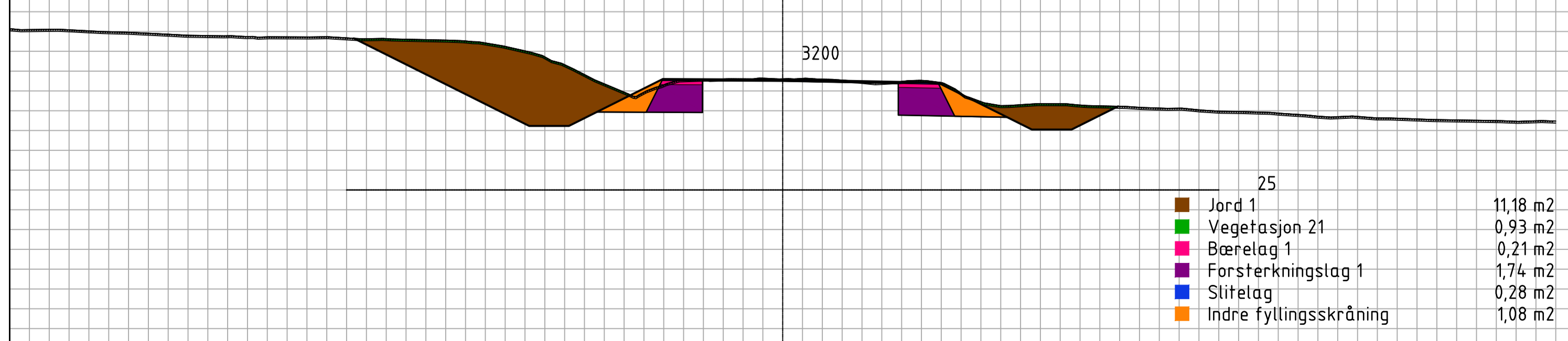
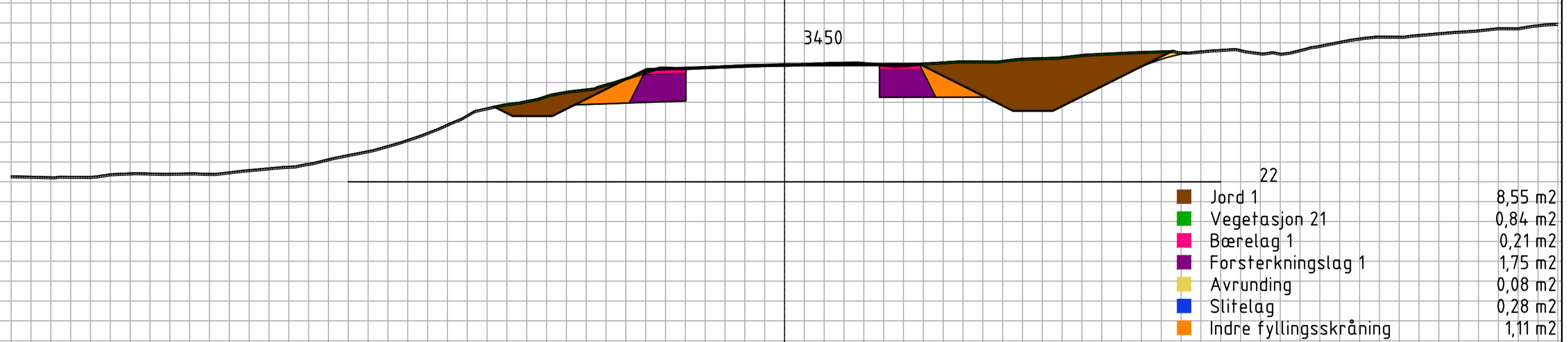
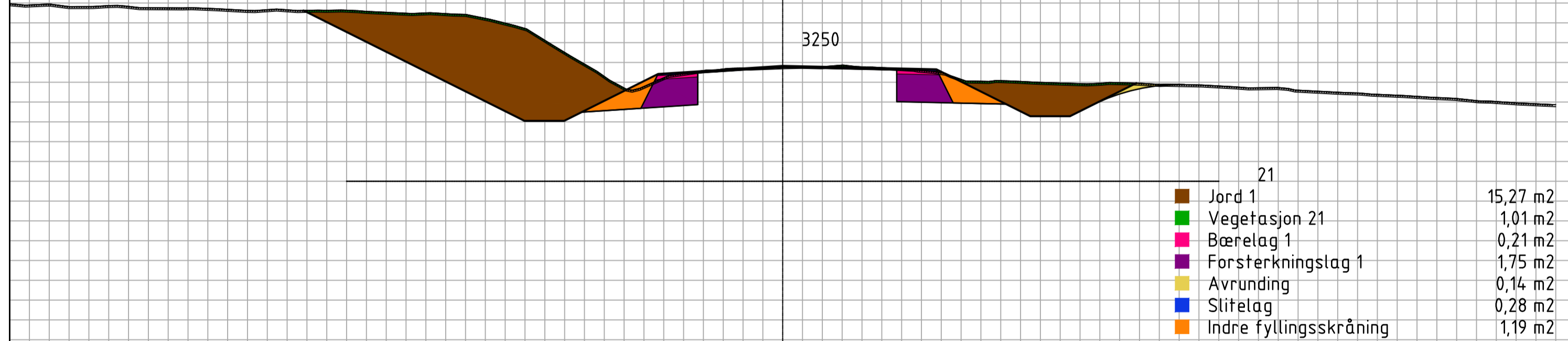
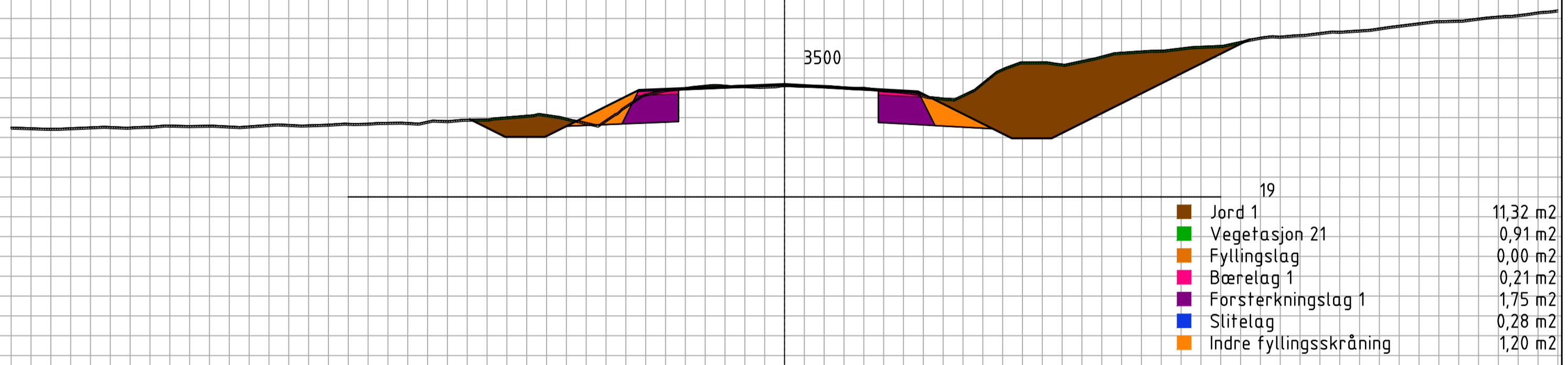
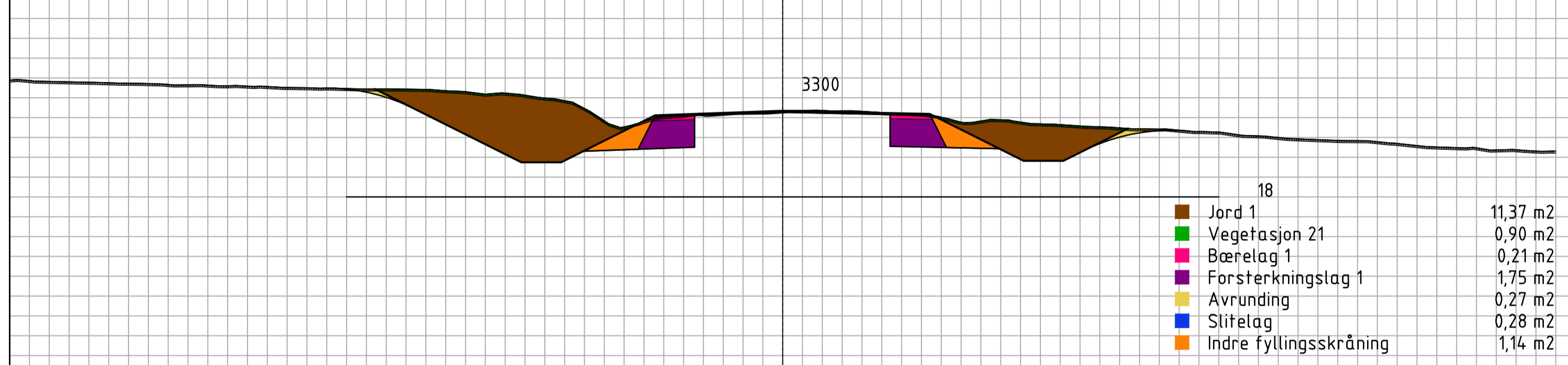
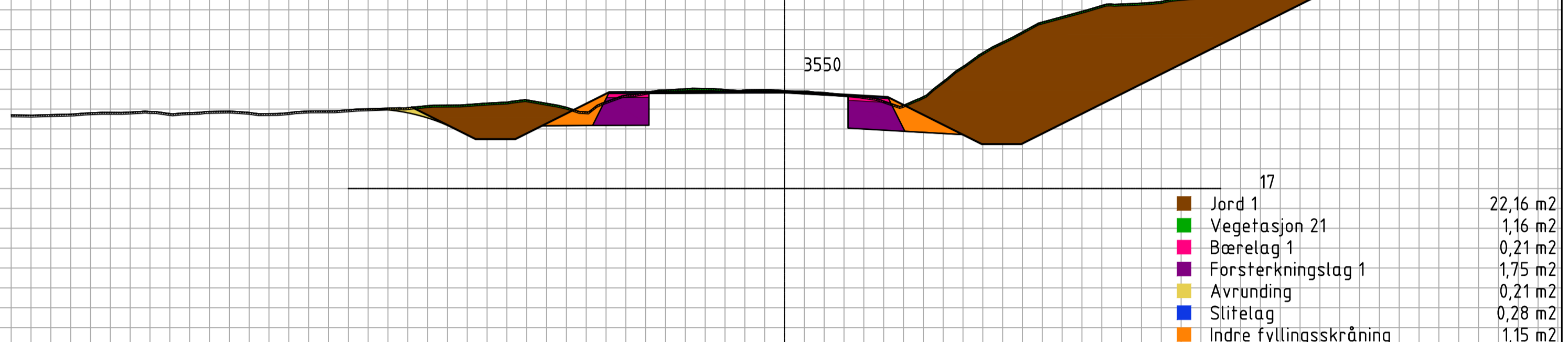
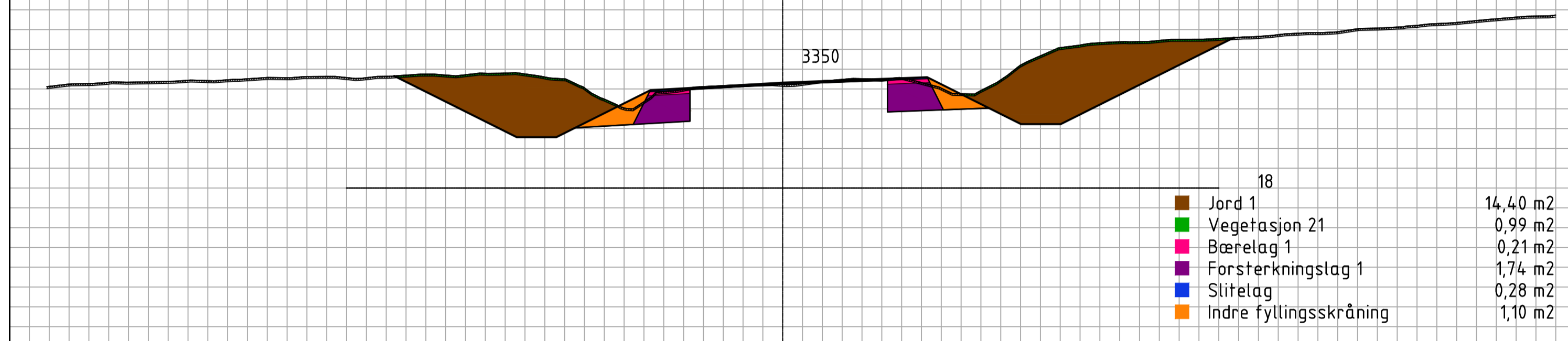
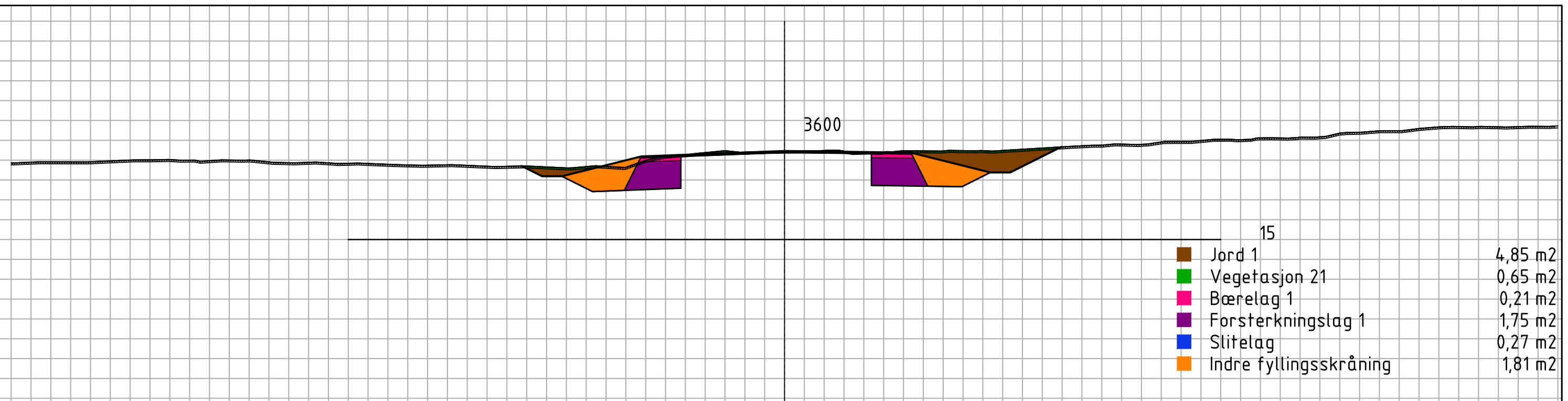
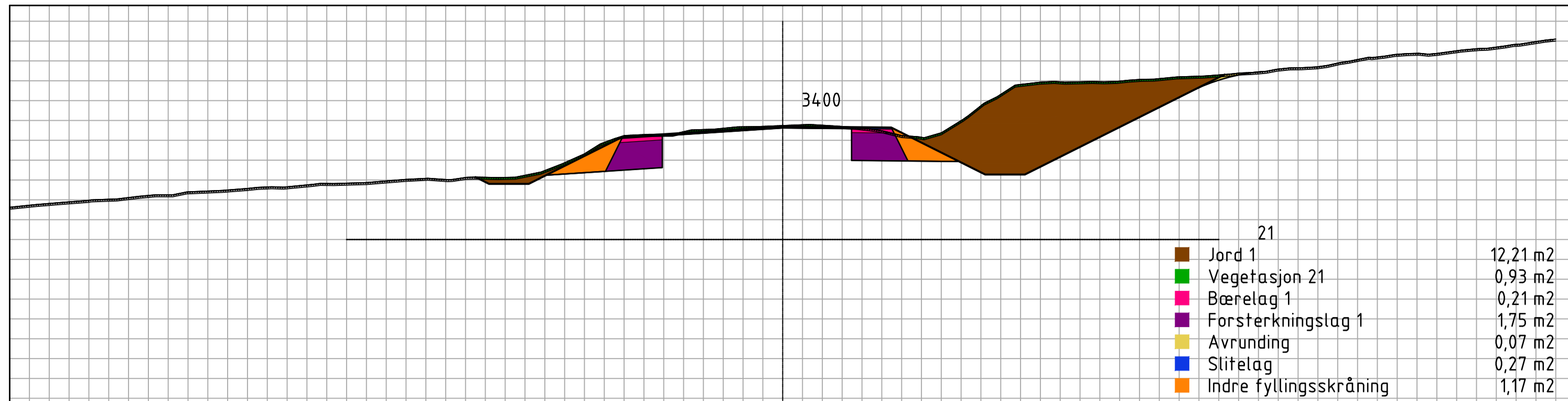
65

Jord 1	3,61 m <sup>2</sup>
Fjell 6	9,75 m <sup>2</sup>
Vegetasjon 21	0,87 m <sup>2</sup>
Forsterkningslag 1	1,96 m <sup>2</sup>
Slitelag	0,28 m <sup>2</sup>
Indre fyllingsskråning	1,28 m <sup>2</sup>

Revisjon	Revisjonen gjelder	Utlarb	Kontr	Godkjent	Rev. dato
		Tegningsdato 16.05.2025 Oppdragsgiver Elisabeth Bechmann Produsert for Samferdsel Prosjekt av Østfold fylke Prosjektnummer 30703 Prosjektfase nummer 30703r Arkivreferanse 2020/127501 Målestokk A1-format 1:100 Koordinatsystem euref89nm10/nn2000			
Fv.381 S1D1 m5635 - m8573 og S2D1 m0 - 3860 Oppgradering Veum - Solli Tverrprofiler veimodell: 12000 Detaljreguleringsplan					
Utlarbeidet av	Kontrollert av	Godkjent av	Konsulentarkiv	Tegningsnummer / revisjonsboksnavn	
Trinebe				U013	



Revisjon	Revisjonen gjelder	Utlarb	Kontr	Godkjent	Rev. dato
				Tegningsdato 16.05.2025	
Fv.381 S1D1 m5635 - m8573 og S2D1 m0 - 3860				Oppdragsgiver Elisabeth Bechmann	
Oppgradering Veum - Solli				Produsert for Samferdsel	
Tverrprofiler				Produsert av Østfold fylke	
veimodell: 12000				Prosjektnummer 30703	
Detaljreguleringsplan				Prosjektassennummer 30703r	
				Arkivreferanse 2020/127501	
				Målestokk A1-format 1:100	
				Koordinatsystem euref89nm10/nn2000	
Utlarbeidet av	Kontrollert av	Godkjent av	Konsulentarkiv	Tegningsnummer / revisjonsboksnavn	
Trinebe				U014	



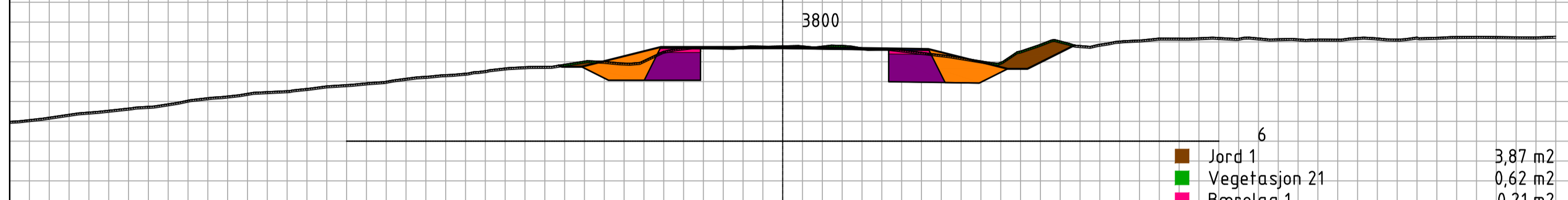
Revisjon	Revisjonen gjelder	Utlarb	Kontr	Godkjent	Rev. dato
		Tegningsdato		16.05.2025	
		Oppdragsgiver		Elisabeth Bechmann	
		Produsert for		Samferdsdel	
		Produsert av		Østfold fylke	
		Prosjektnummer		30703	
		Prosjektfasennummer		30703r	
		Arkivreferanse		2020/127501	
		Målestokk A1-format		1:100	
		Koordinatsystem		euref89nm10/nn2000	
Utarbeidet av Trinebe		Kontrollert av 		Godkjent av 	
		Konsulentarkiv		Tegningsnummer / revisjonsboksnavn	
				U015	

Fv.381 S1D1 m5635 - m8573 og S2D1 m0 - 3860  
 Fv. 381 utbedring Evenrød-/Seppoveien  
 Oppgradering Veum - Solli  
 Tverrprofiler  
 veimodell: 12000  
 Detaljreguleringsplan



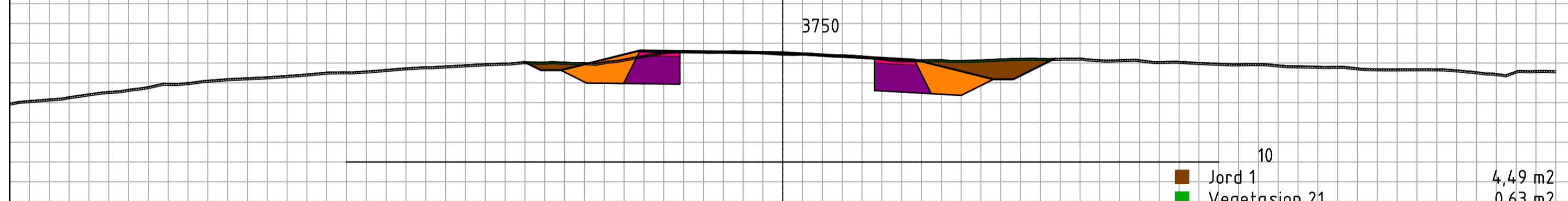
2

Jord 1	4,99 m <sup>2</sup>
Vegetasjon 21	0,58 m <sup>2</sup>
Bærelag 1	0,19 m <sup>2</sup>
Forsterkningslag 1	1,77 m <sup>2</sup>
Slitelag	0,29 m <sup>2</sup>
Indre fyllingsskråning	1,87 m <sup>2</sup>



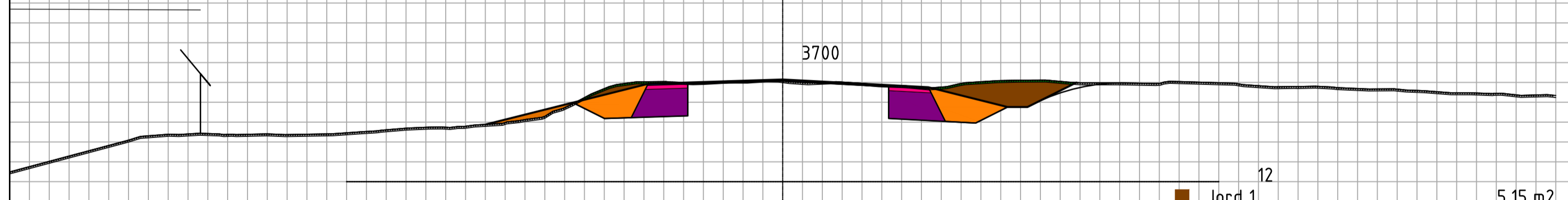
6

Jord 1	3,87 m <sup>2</sup>
Vegetasjon 21	0,62 m <sup>2</sup>
Bærelag 1	0,21 m <sup>2</sup>
Forsterkningslag 1	1,74 m <sup>2</sup>
Slitelag	0,27 m <sup>2</sup>
Indre fyllingsskråning	1,79 m <sup>2</sup>



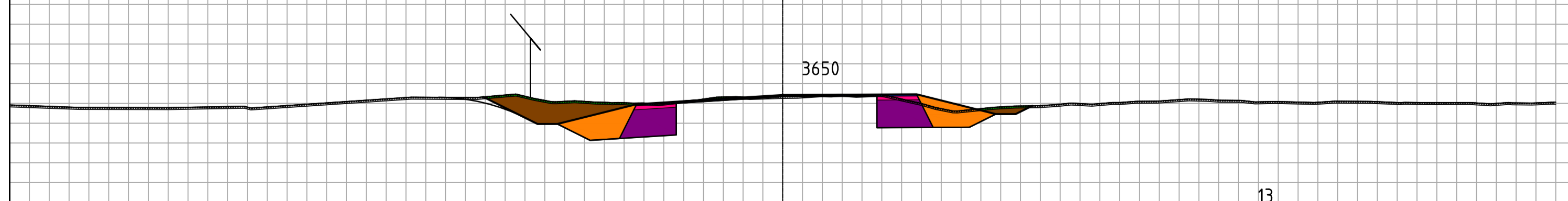
10

Jord 1	4,49 m <sup>2</sup>
Vegetasjon 21	0,63 m <sup>2</sup>
Bærelag 1	0,21 m <sup>2</sup>
Forsterkningslag 1	1,75 m <sup>2</sup>
Slitelag	0,28 m <sup>2</sup>
Indre fyllingsskråning	1,80 m <sup>2</sup>



12

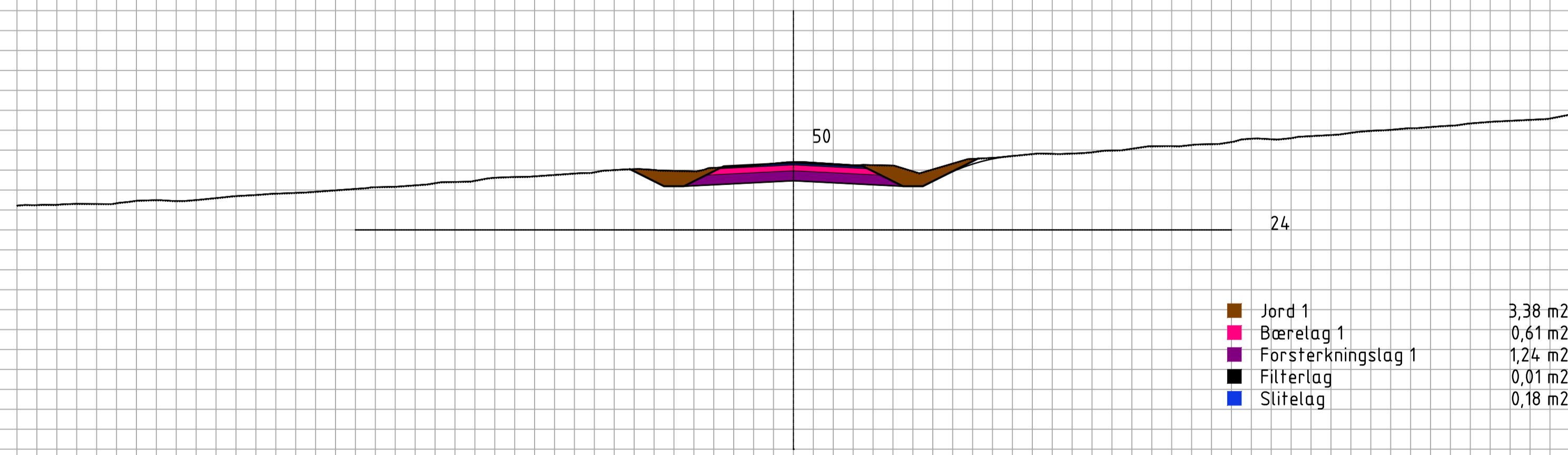
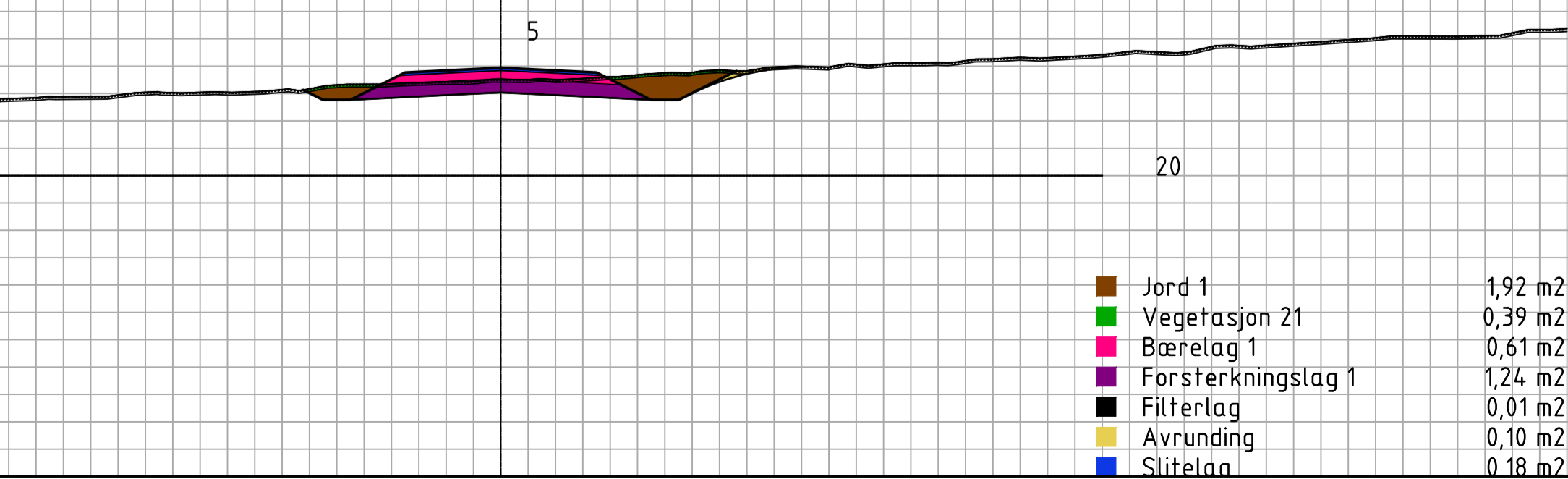
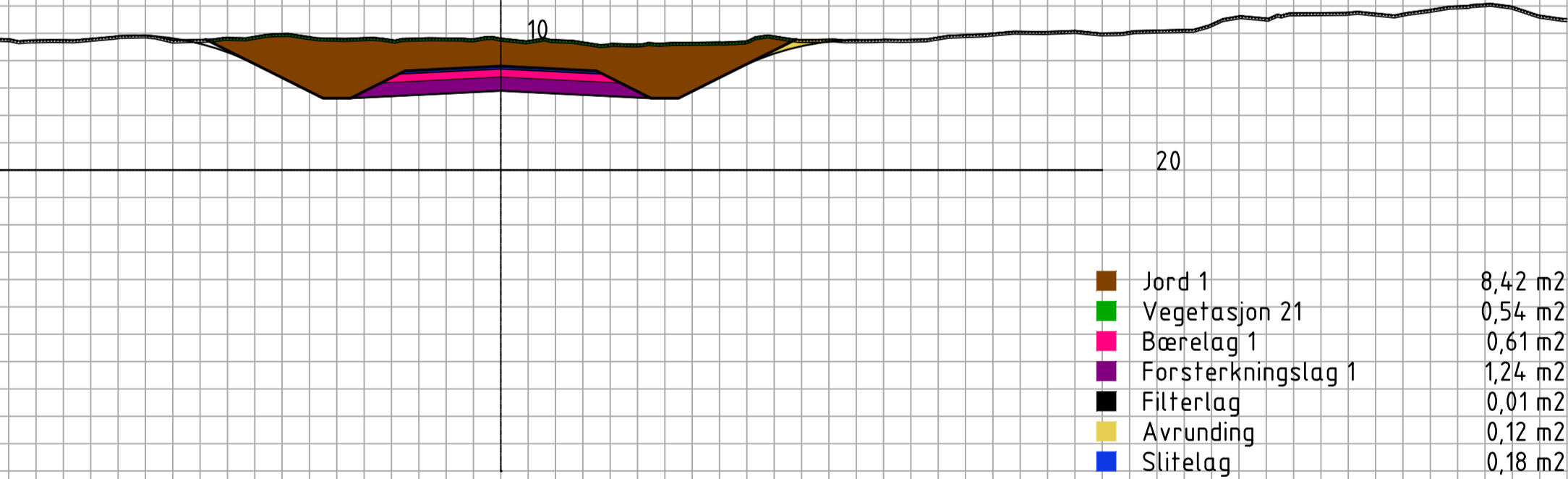
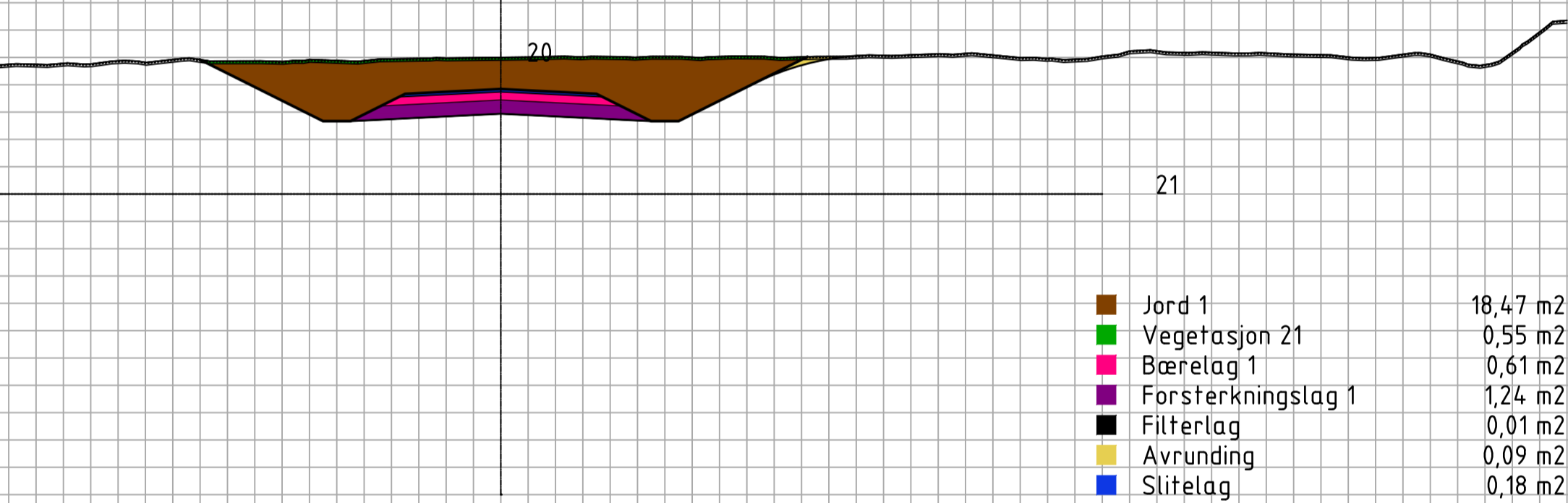
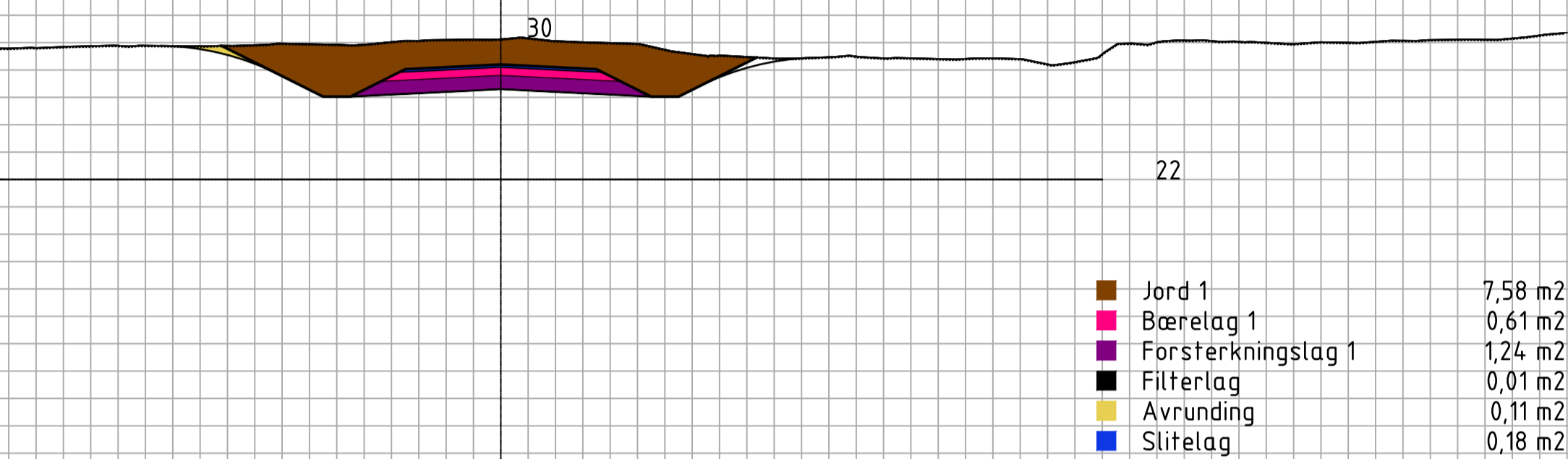
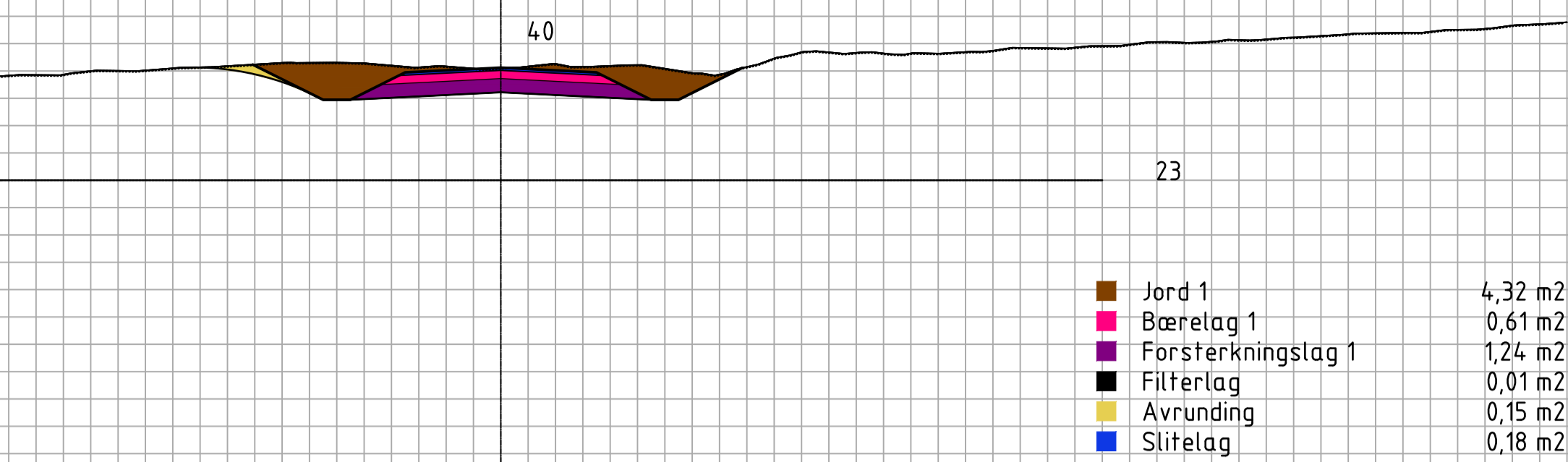
Jord 1	5,15 m <sup>2</sup>
Vegetasjon 21	0,54 m <sup>2</sup>
Fyllingslag	0,21 m <sup>2</sup>
Bærelag 1	0,21 m <sup>2</sup>
Forsterkningslag 1	1,75 m <sup>2</sup>
Slitelag	0,28 m <sup>2</sup>
Indre fyllingsskråning	1,78 m <sup>2</sup>



13

Jord 1	4,71 m <sup>2</sup>
Vegetasjon 21	0,61 m <sup>2</sup>
Bærelag 1	0,21 m <sup>2</sup>
Forsterkningslag 1	1,75 m <sup>2</sup>
Slitelag	0,28 m <sup>2</sup>
Indre fyllingsskråning	1,81 m <sup>2</sup>

Revisjon	Revisjonen gjelder	Utlarb	Kontr	Godkjent	Rev. dato
		Tegningsdato		16.05.2025	
		Oppdragsgiver		Elisabeth Bechmann	
		Produsert for		Samferdsel	
		Produsert av		Østfold fylke	
Fv.381 S1D1 m5635 - m8573 og S2D1 m0 - 3860		Prosjektnummer		30703	
Oppgradering Veum - Solli		Prosjektfasennummer		30703r	
Tverrprofiler		Arkivreferanse		2020/127501	
veimodell: 12000		Målestokk A1-format		1:100	
Detaljreguleringsplan		Koordinatsystem		euref89nm10/nn2000	
Utarbeidet av	Kontrollert av	Godkjent av	Konsulentarkiv	Tegningsnummer / revisjonsboksnavn	
Trinebe				U016	



Revisjon	Revisjonen gjelder	Utarb	Kontr	Godkjent	Rev. dato
		Tegningsdato	16.05.2025		
Fv.381 S101 m5635 - m8573 og S201 m0 - 3860		Oppdragsgiver	Elisabeth Bechmann		
Oppgradering Veum - Solti		Prosjekt for	Samferdsel		
Tverrprofiler, veimodell 62000		Prosjektnummer	30703		
Adkomstvei til Seppoveien 16		Prosjektfasenummer	30703r		
Detaljreguleringsplan		Arkivreferanse	2020/127501		
		Målestokk A1-format	1:100		
		Koordinatsystem	euref89ntm10/mn2000		
Utarbeidet av	Kontrollert av	Godkjent av	Konsulentarkiv	Tegningsnummer / revisjonsbokstav	U100
trinebe					

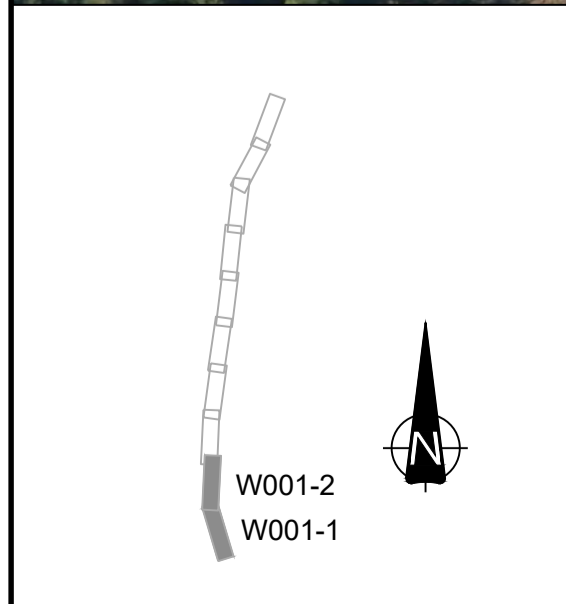
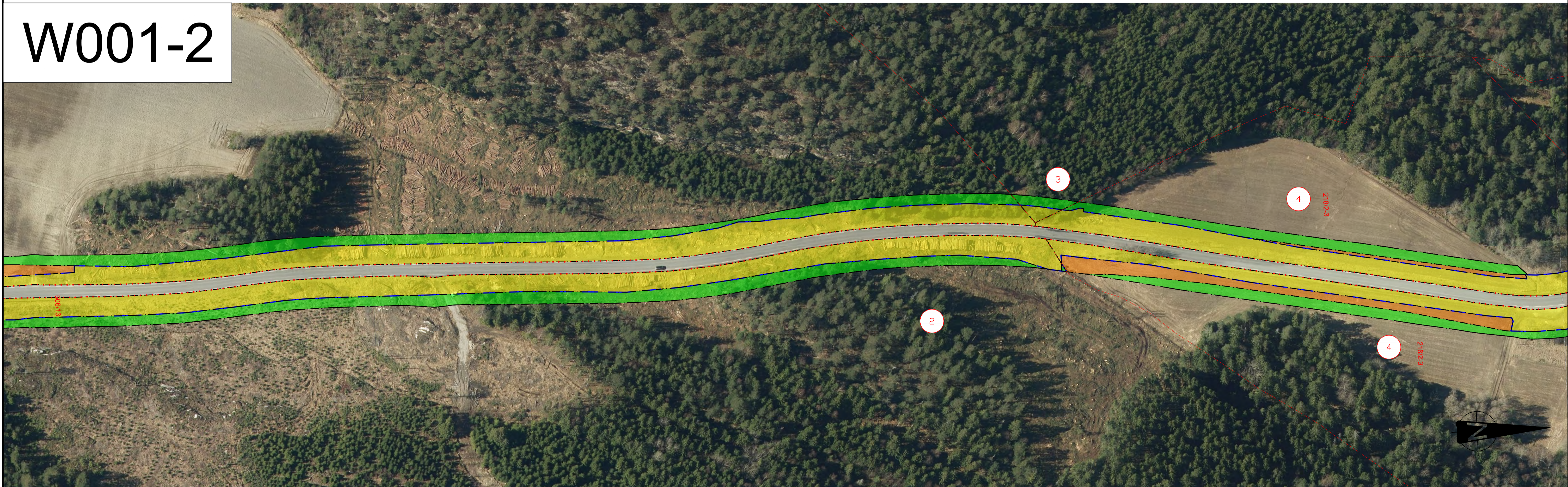
Takst nr	Gnr/Bnr	Permanent erverv					Permanent klausulert areal					Midlertidig erverv					Merknad
		Annet	Tomt	Skog	Beite	Dyrket	Annet	Tomt	Skog	Beite	Dyrket	Annet	Tomt	Skog	Beite	Dyrket	
1	216/4			211									77				
2	216/3	718		21012		58		76		425	81		10207		461		
3	219/12			90									141				
4	218/3	507		1961		2261		2		1356	2		236		1988		
5	218/1	2197		10563		374	87	4		794	485		4928		822		
6	221/6	1517		1011			658	30	446		1476		1693		63		
7	221/7	8		1406		362				47	5		953				
8	221/9			1435									1283				
9	702/32			202									229				
10	702/7			2536									1136				
11	702/9			2087									1482				
12	221/1			656		227							563		538		
13	702/19			273									207				
14	702/15	78		273		174	30			601			312		461		
15	702/31	507	86	1639		1941		0		533			1183		764		
16	702/2			134									137				
17	702/27			153									130				
18	702/20			135		0							128		16		
19	708/1	112		37		326	1	0		547	24		16		447		
20	708/3	5		2129		361				412			1109		612		
21	702/3	24				363	8			621	21				161		
22	704/1	2				160				416							
23	705/1	258	93			1061	178	83		895	105				1472		
24	711/9						31	78		331					535		
25	708/4	995	88			790	252										
26	700/4						5			200	15				337		
27	702/25	162				1					106						
28	702/5	97		2571		1406	7	1		792	14		1340		1564		
29	700/1	1191				1453	557			1903	503				2903		
30	702/24	151				166	61			103					94		
32	702/4	289		211		1756	22			2160	45		425		2661		
33	702/10	65				172	45			144							
34	701/1	25		9117							15		4827				
35	701/9	66	1	581		409	19	22		1917	6	6	401		1543		
36	701/8	119		333		785		47		782			171		1673		
37	701/5	504	86	39		1445	212			1487	87				1150		
38	701/3	520	86	63		1748	89	7		133	228		52		1641		
39	701/28	23					30										
40	701/37	6	86				3	40									
41	701/44		12					6									
42	701/41		66					55									
43	701/40	9	5			111					1	4			458		
44	701/38		4					50									
45	701/33	839	103	39		1601					637				2		
46	701/18	29	0	21		115					117	0	187		1395		
47	701/30	137				45					332				367		
48	701/14										1				49		
49	701/22	61									342						
50	701/16	6									69						

B		Feilretting etter offentlig ettersyn		Trinebe					30.10.2025
Revisjon	Revisjonen gjelder	Uttarb	Kontr	Godkjent	Rev. dato				
		Arkivref.							
		Tegningsdato	16.05.2025						
		Bestiller	Elisabeth Bechmann						
		Produsert for	Samferdsel						
		Produsert av	Østfold fylke						
		Prosjektnummer	30703						
		Prosjektfasennummer	30703r						
		Arkivreferanse	2020/127501						
		Målestokk A1-format	1:1000						
		Byggesaksnummer	euref89ntm10/nm2000						
		Koordinatsystem	W000						
Utarbeidet av	Kontrollert av	Godkjent av	Konsulentarkiv	Tegningsnummer / Revisjonsbokstev					
Trinebe				W000	a				

# W001-1



# W001-2



### Plankartinnndeling

W001 -1
W001 -2
W001

### Tegnforklaring

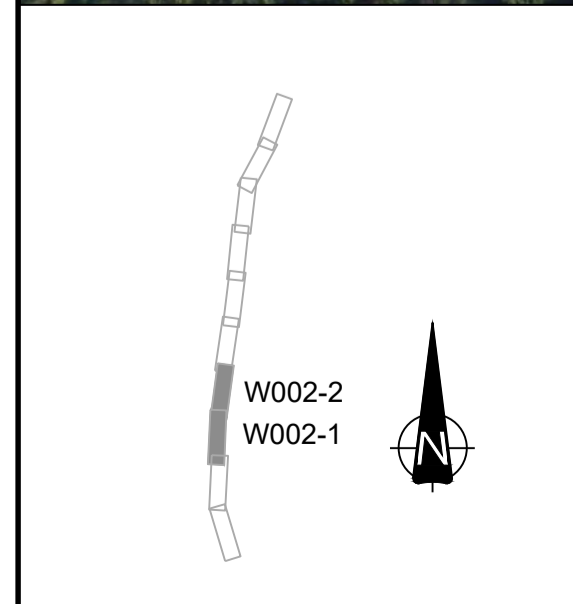
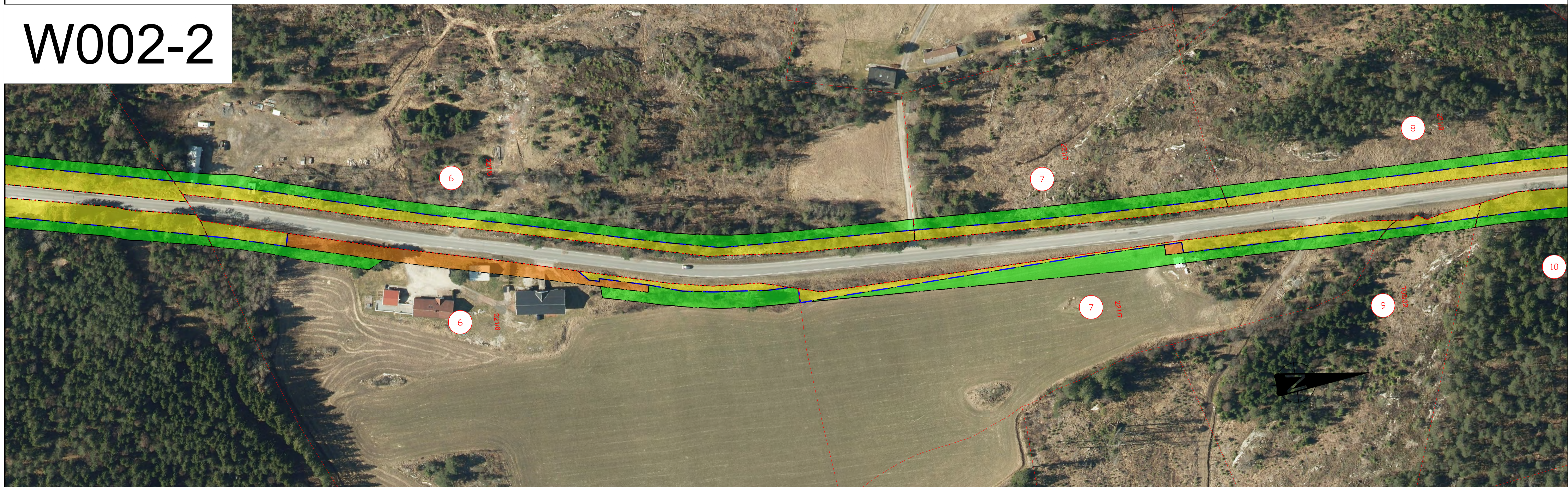
- Permanent klausulert areal
- Permanent erverv
- Midlertidig erverv
- 99/1 Gårds-/bruksnr.
- Ⓢ Takstnummer
- Ny eiendomsgrense
- Grense anleggsområde
- Eiendomsgrense, sikker
- Eiendomsgrense, tinglyst
- Eiendomsgrense, usikker

B					
A	Feilretting etter offentlig ettersyn	Trinebe			30.10.2025
Revisjon	Revisjonen gjelder	Utarb	Kontr	Godkjent	Rev. dato
		Arkivref			
		Tegningsdato	16.05.2025		
		Bestiller	Elisabeth Bechmann Samferdsel		
		Prosjekt for	Østfold fylke		
		Prosjekt nummer	30703		
		Prosjekt fase nummer	30703r		
		Arkivreferanse	2020/127501		
		Målestokk A1-format	1:1000		
		Byggeværksnummer			
		Koordinatsystem	euref89ntm10/inn2000		
		Tegningsnummer / Revisjonsbokstav	W001 a		
Utarbeidet av	Kontrollert av	Godkjent av	Konsulentarkiv		
Trinebe					

# W002-1



# W002-2



### Plankartinnndeling

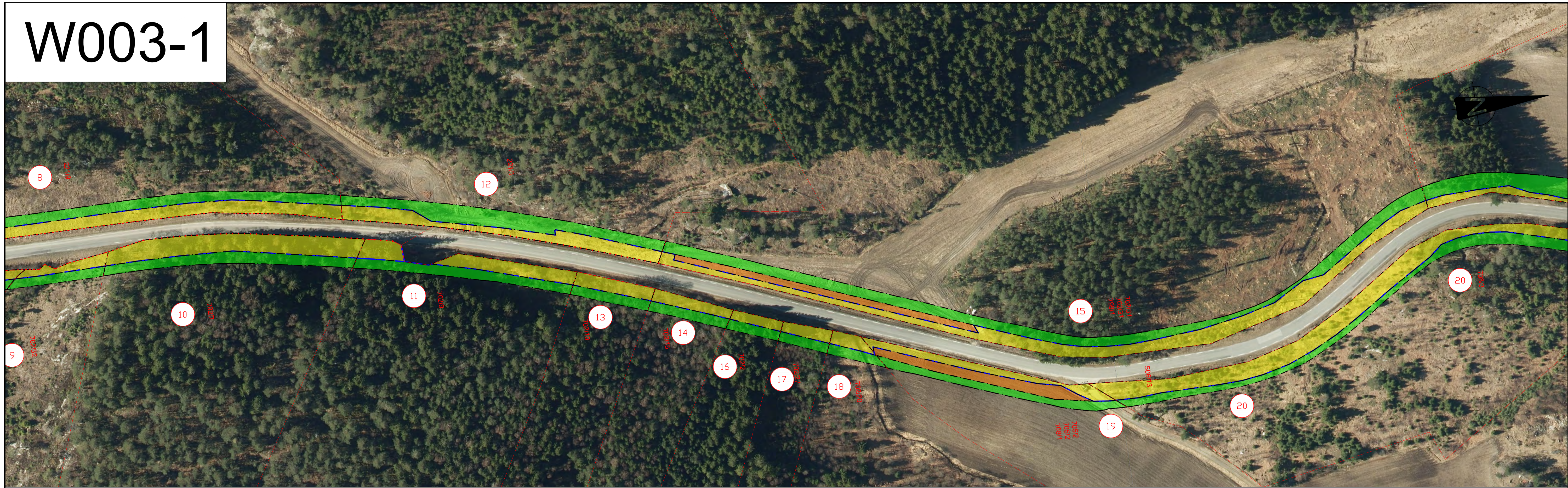
W002 -1
W002 -2
W002

### Tegnforklaring

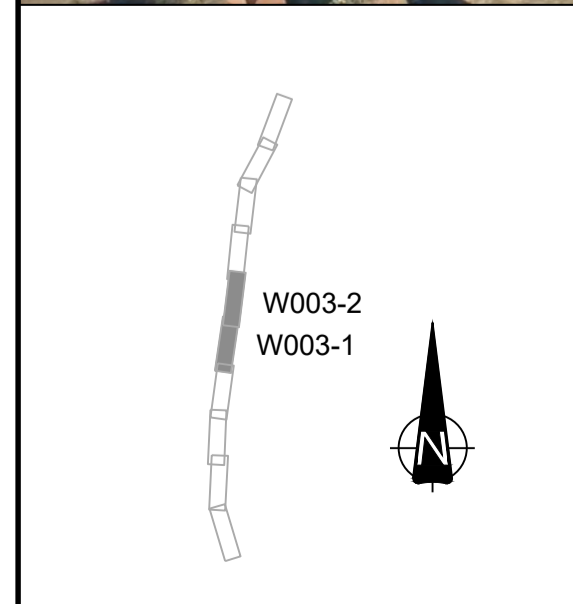
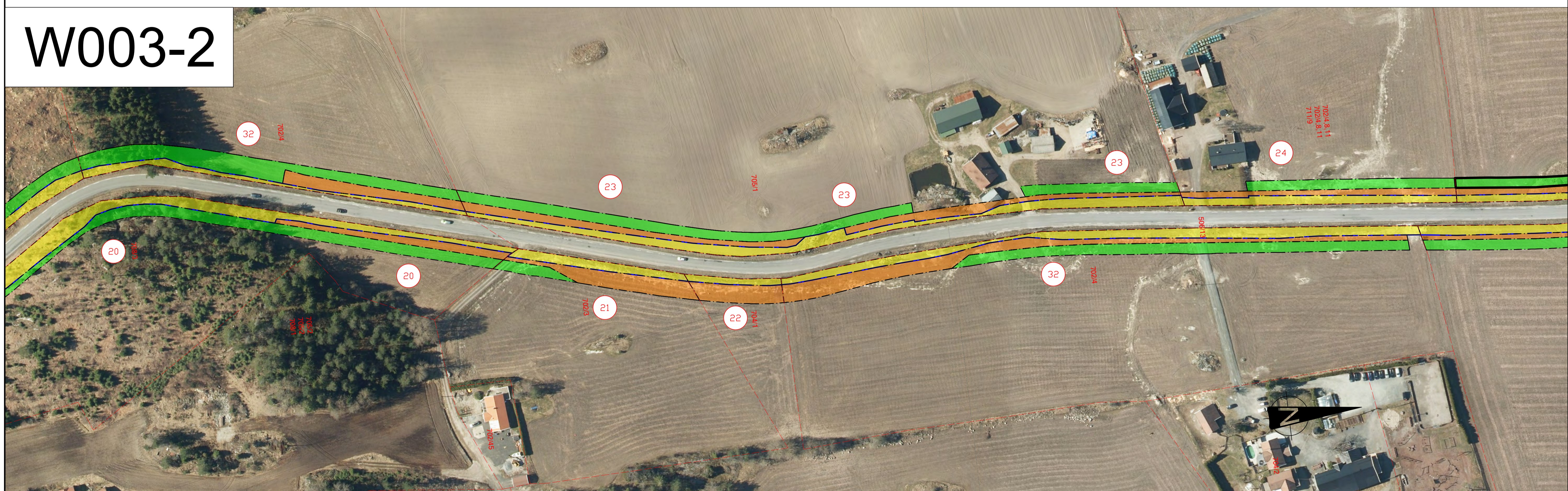
- Permanent klausulert areal
- Permanent erverv
- Midlertidig erverv
- Gårds-/bruksnr.
- Takstnummer
- Ny eiendomsgrense
- Grense anleggsområde
- Eiendomsgrense, sikker
- Eiendomsgrense, tinglyst
- Eiendomsgrense, usikker

ØSTFOLD FYLKESKOMMUNE		16.05.2025	
Fv.381 S101 m5635 - m8573 og S201 m0 - m3860		30.10.2025	
Fv. 381 utbedring Seppoveien/Evenrødveien		Trinebe	
Oppgradering Veum - Solli		Utarbeid	
Grunnerverv, oversikt		Kontr	
Ledig for info linje 2		Godkjent	
Detaljreguleringsplan		Rev. dato	
Utarbeidet av Trinebe		Rev. dato	
Kontrollert av		Rev. dato	
Godkjent av		Rev. dato	
Konsulentarkiv		Rev. dato	
Tegningsnummer / Revisjonsbokstav		Rev. dato	
W002		a	

# W003-1



# W003-2



### Plankartinnndeling

W003 -1
W003 -2
W003

### Tegnforklaring

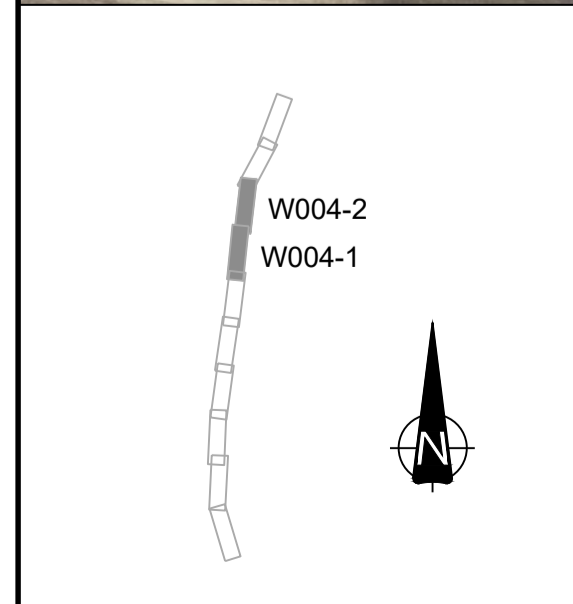
- Permanent klausulert areal
- Permanent erverv
- Midlertidig erverv
- Gårds-/bruksnr.
- Takstnummer
- Ny eiendomsgrense
- Grense anleggsområde
- Eiendomsgrense, sikker
- Eiendomsgrense, tinglyst
- Eiendomsgrense, usikker

B					
A	Feilretting etter offentlig ettersyn	Trinebe			30.10.2025
Revisjon	Revisjonen gjelder	Utarb	Kontr	Godkjent	Rev. dato
		Arksref			
		Tegningsdato	16.05.2025		
		Bestiller	Elisabeth Bechmann		
		Prosjekt for	Samferdsel		
		Prosjekt av	Østfold fylke		
		Prosjektnummer	30703		
		Prosjektfase	30703r		
		Arkivreferanse	2020/127501		
		Målestokk A1-format	1:1000		
		Byggesaksnummer			
		Koordinatsystem	euref89ntm10/mn2000		
		Tegningsnummer / Revisjonsbokstav	W003 a		
Utarbeidet av	Kontrollert av	Godkjent av	Konsulentarkiv		
Trinebe					

# W004-1



# W004-2



### Plankartinnndeling

W004 - 1
W004 - 2
W004

### Tegnforklaring

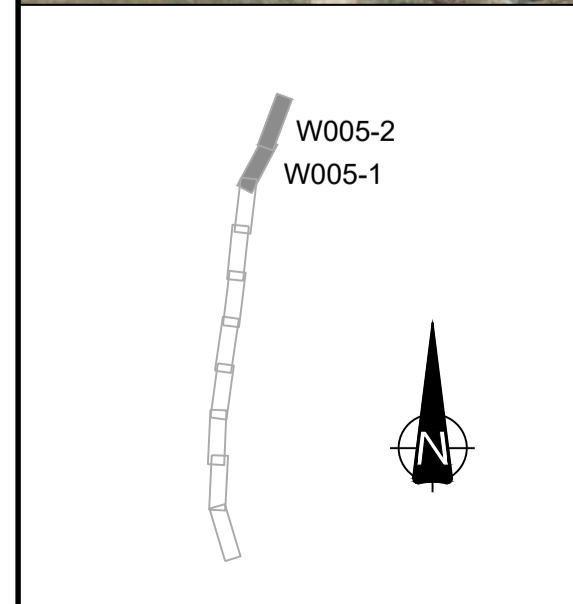
- Permanent klausulert areal
- Permanent erverv
- Midlertidig erverv
- Gårds-/bruksnr.
- Takstnummer
- Ny eiendomsgrense
- Grense anleggsområde
- Eiendomsgrense, sikker
- Eiendomsgrense, tinglyst
- Eiendomsgrense, usikker

B				
A	Feilretting etter offentlig ettersyn	Trinebe		30.10.2025
Revisjon	Revisjonen gjelder	Utarb	Kontr	Godkjent
		Arksref		Rev. dato
		Tegningsdato		16.05.2025
		Bestiller		Elisabeth Bechmann
		Produsert for		Samferdsel
		Produsert av		Østfold fylke
		Prosjektnummer		30703r
		Prosjektfase		30703r
		Arkivreferanse		2020/127501
		Målestokk A1-format		1:1000
		Byggeværksnummer		
		Koordnatsystem		eur89ntm10/mn2000
		Tegningsnummer / Revisjonsbokstav		W004 a
Detaljreguleringsplan		Utarbeidet av		Trinebe
		Kontrollert av		
		Godkjent av		
		Konsulentarkiv		

# W005-1



# W005-2



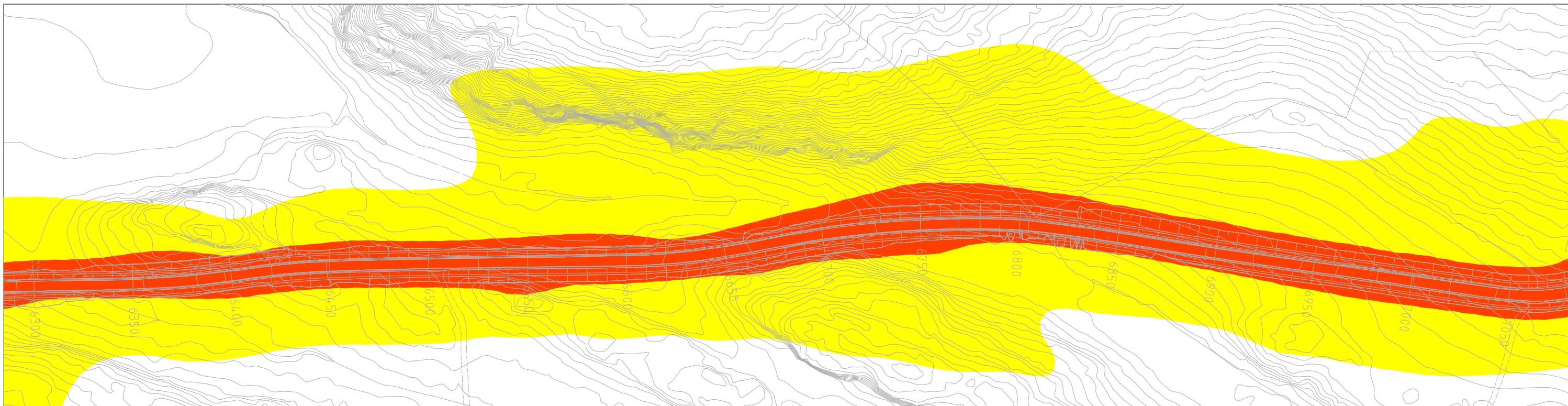
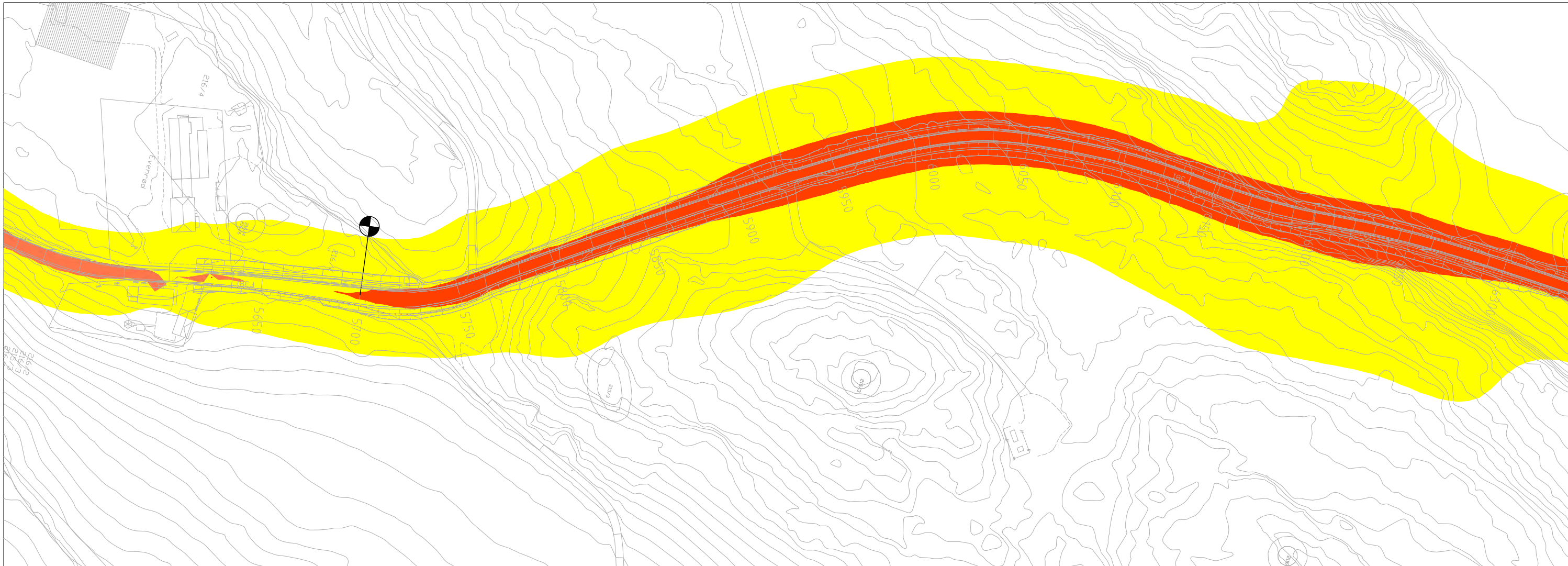
### Plankartindeling

W005 - 1
W005 - 2
W005

### Tegnforklaring

- Permanent klausulert areal
- Permanent erverv
- Midlertidig erverv
- Gårds-/brusnr.
- Takstnummer
- Ny eiendomsgrænse
- Grænse anleggsområde
- Eiendomsgrænse, sikker
- Eiendomsgrænse, tinglyst
- Eiendomsgrænse, usikker

B		Feilretting etter offentlig ettersyn		Trinebe			30.10.2025
A	Utarb.		Revisjon	Revisjon gjelder	Kontr.	Godkjent	Rev. dato
Revisjon		Revisjon gjelder		Arksref.			
Tegningsdato		16.05.2025		ØSTFOLD FYLKESKOMMUNE			
Bestiller		Elisabeth Bechmann		Fv.381 S101 m5635 - m8573 og S201 m0 - m3860			
Prosjekt for		Samferdsel		Fv. 381 utbedring Seppoveien/Evenrødveien			
Prosjekt av		Østfold fylke		Oppgradering Veum - Solli			
Prosjektnummer		30703		Grunnerverv, oversikt			
Prosjektfase		30703r		Ledig for info linje 2			
Arkivreferanse		2020/127501		Detaljreguleringsplan			
Målestokk A1-farmat		1:1000		Utarbeidet av		Kontrollert av	
Byggesaksnummer		eurf89ntm10/mn2000		Godkjent av		Konsulentarkiv	
Koordnatsystem		eurf89ntm10/mn2000		Tegningsnummer /		Revisjonsbokstav	
Tegningsnummer /		Revisjonsbokstav		W005		a	



**TEGNFORKLARING**

Støysoner L<sub>den</sub>

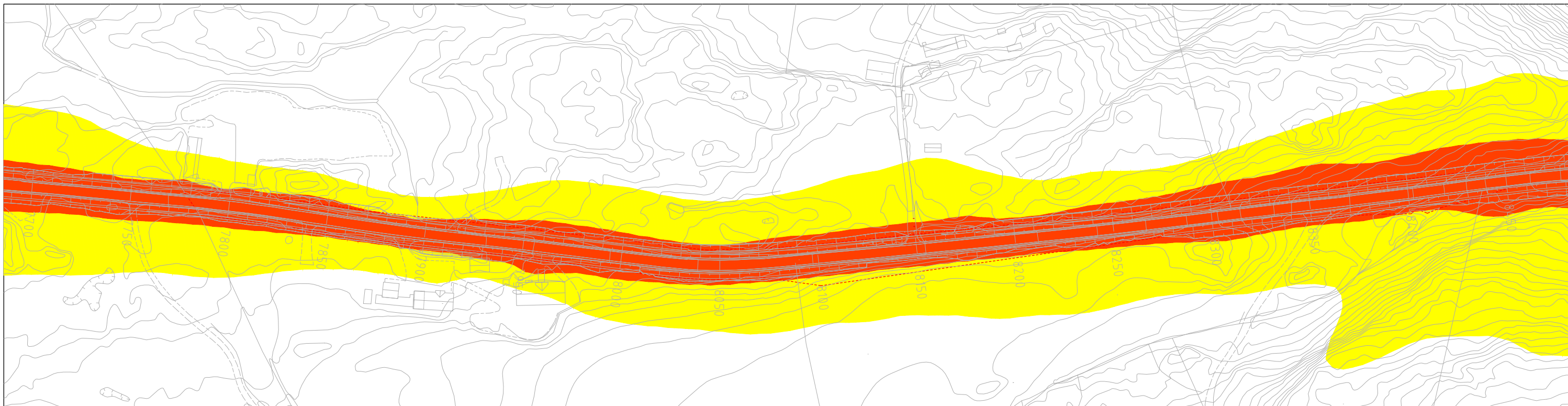
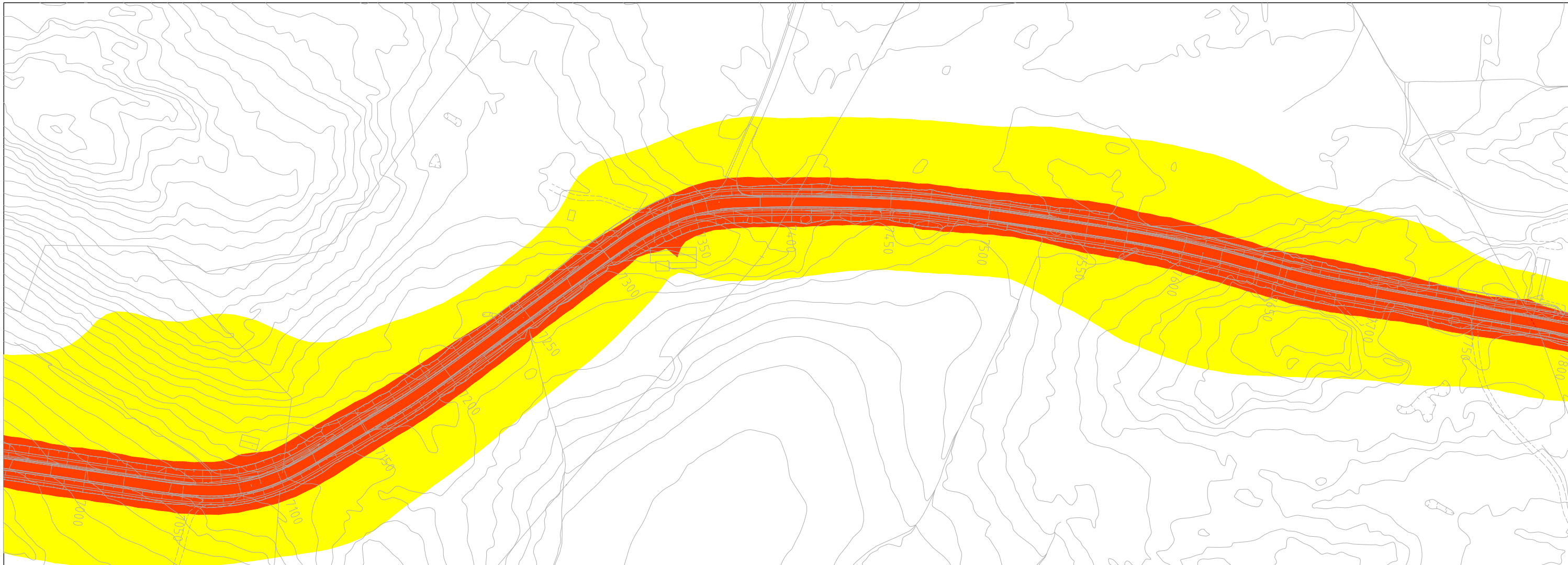
- Rød sone: 65 dB
- Gul sone: 55 dB

Kilde: Norstøy (beregningsår 2025)

**PLANKARTINDELING**

X00_ -1
X00_ -2
X00_

B					
A					
Revisjon	Revisjonen gjelder	Utarb	Kontr	Godkjent	Rev. dato
		Tegningsdato		16.05.2025	
Fv.381 S101 m5635 - m8573 og S201 m0 - m3860		Oppdragsgiver		Elisabeth Bechmann	
Oppgradering Veum - Solli		Prosjekt for		Samferdsel	
Støysonekart		Prosjekt av		Østfold fylke	
		Prosjektnummer		30703	
		Prosjektfasen		30703r	
		Arkivreferanse		2020/127501	
		Målestokk A1-farmat		1:1000	
<b>Detaljreguleringsplan</b>					
Utarbeidet av		Kontrollert av		Godkjent av	
Trinebe				Konsulentarkiv	
				Tegningsnummer / revisjonsboks	
				X001	
				Koordinatsystem	
				euref89nm10/nm2000	



**TEGNFORKLARING**

Støysoner  $L_{den}$

Rød sone: 65 dB

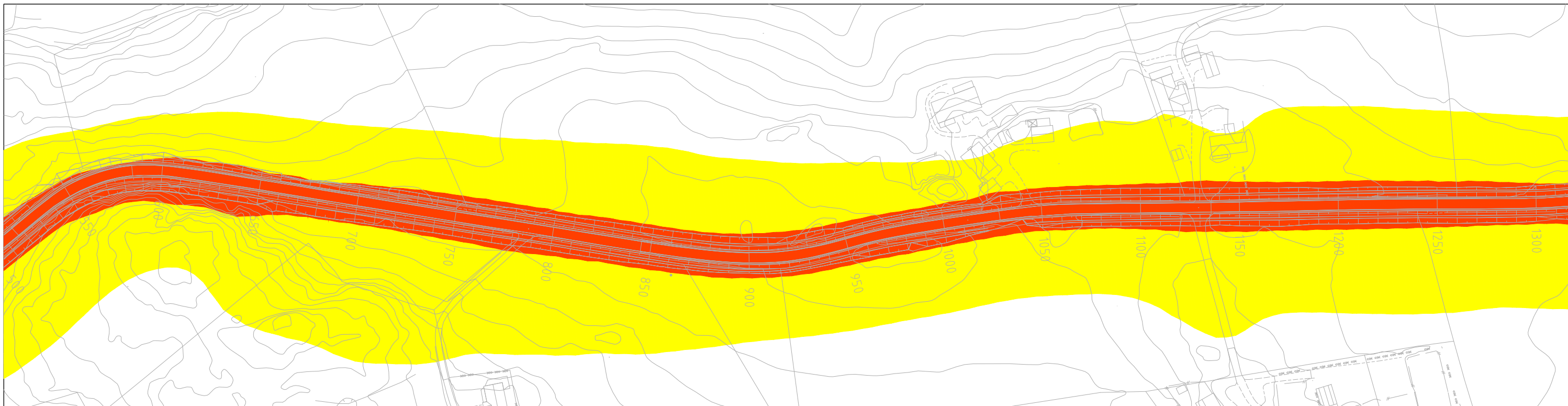
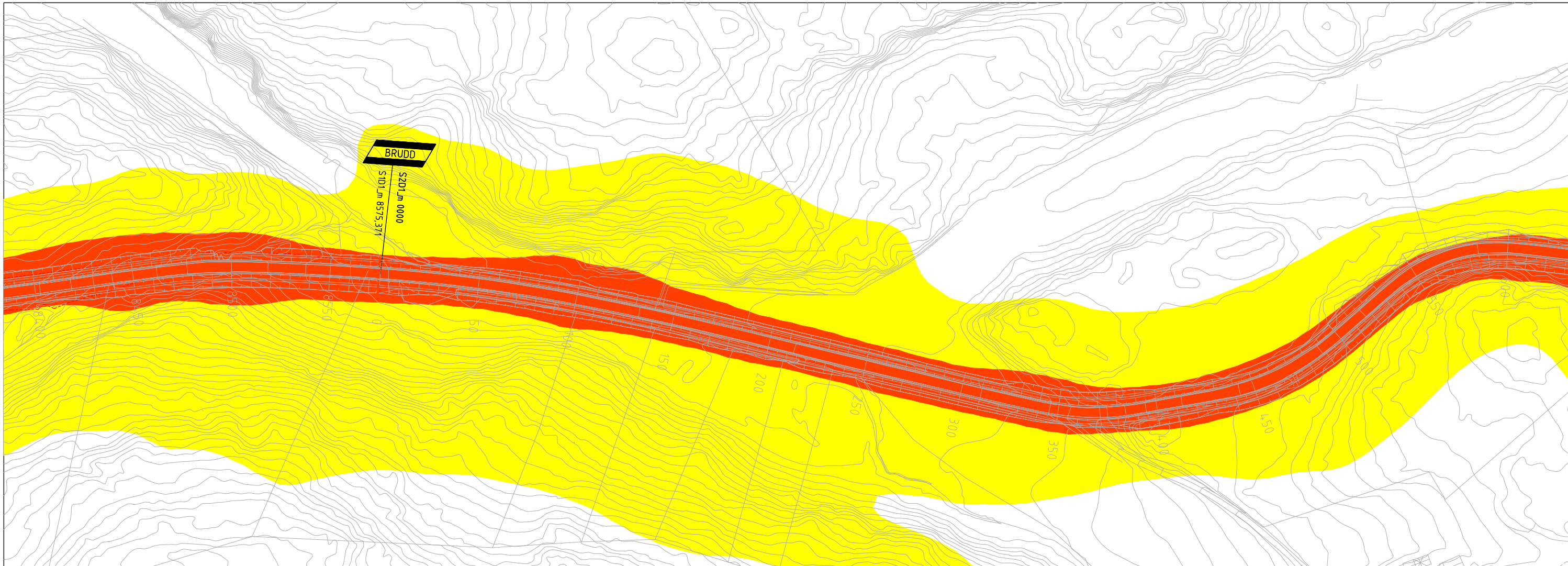
Gul sone: 55 dB

Kilde: Norstøy (beregningsår 2025)

**PLANKARTINDELING**

X00_ -1
X00_ -2
X00_

B					
A					
Revisjon	Revisjonen gjelder	Utarb	Kontr	Godkjent	Rev. dato
		Tegningsdato		16.05.2025	
Fv.381 S101 m5635 - m8573 og S201 m0 - m3860		Oppdragsleder		Elisabeth Bechmann	
Oppgradering Veum - Solli		Prosjekt for		Samferdsel	
Støysonekart		Prosjekt av		Østfold fylke	
		Prosjektnummer		30703	
		Prosjektfasen		30703r	
		Arkivreferanse		2020/127501	
		Målestokk A1-format		1:1000	
		Koordinatsystem		euref89nm10/nm2000	
<b>Detaljreguleringsplan</b>		Tegningsnummer / revisjonsboks		X002	
Utarbeidet av	Kontrollert av	Godkjent av	Konsulentarkiv		
Trinebe					



**TEGNFORKLARING**

Støysoner  $L_{den}$

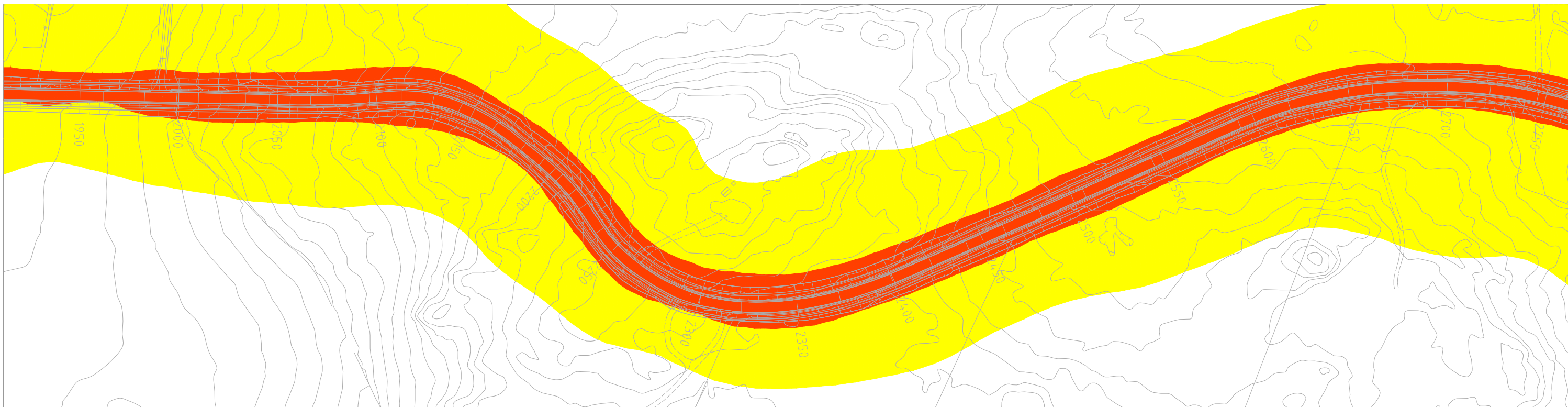
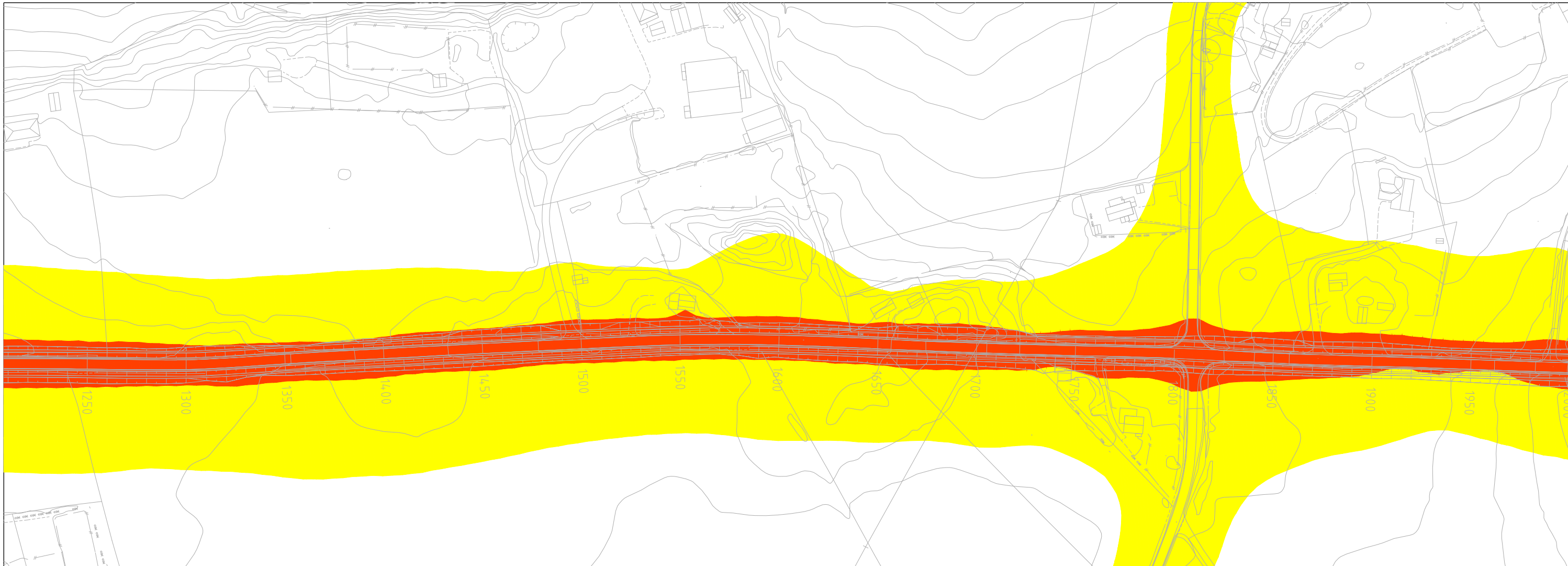
- Rød sone: 65 dB
- Gul sone: 55 dB

Kilde: Norstøy (beregningsår 2025)

**PLANKARTINDELING**

X00_ -1
X00_ -2
X00_

A		B	
Revisjon	Revisjonen gjelder	Utarb	Kontr
		Godkjent	Rev. dato
		Tegningsdato	16.05.2025
		Oppdragsgiver	Elisabeth Bechmann
Fv.381 S101 m5635 - m8573 og S201 m0 - m3860 Oppgradering Veum - Solli Støysonekart		Prosjekt for	Samferdsel
		Prosjekt nummer	Østfold fylke
		Prosjekt fase nummer	30703
		Arkivreferanse	30703r
		Målestokk A1-format	2020/127501
		Målestokk	1:1000
<b>Detaljreguleringsplan</b>			
Utarbeidet av	Kontrollert av	Godkjent av	Konsulentarkiv
Trinebe			
		Tegningsnummer / revisjonsboks	X003
		Koordinatsystem	euref89nm10/nm2000



### TEGNFORKLARING


Støysoner  $L_{den}$

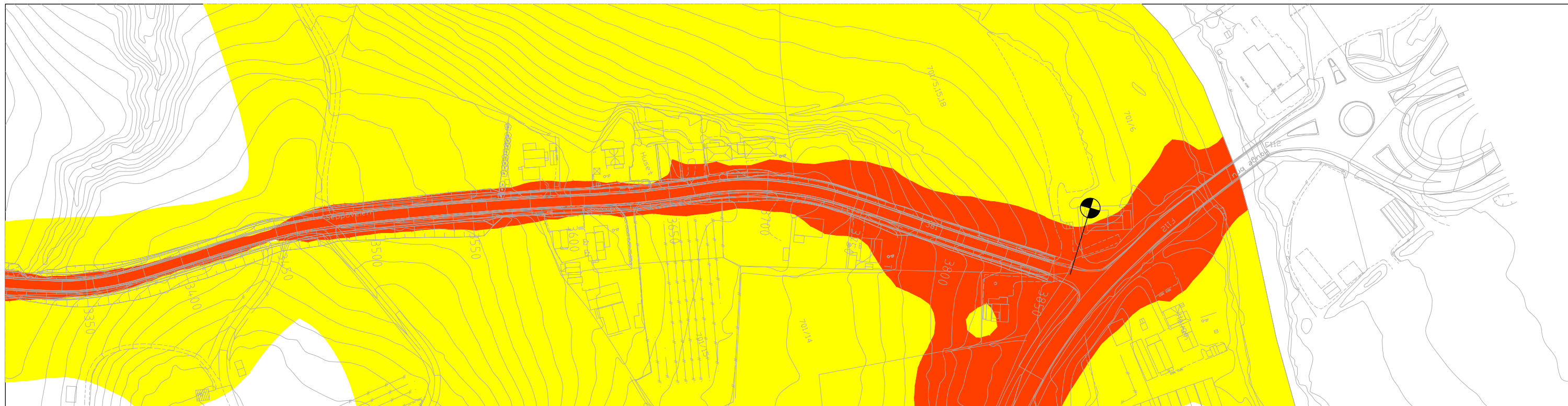
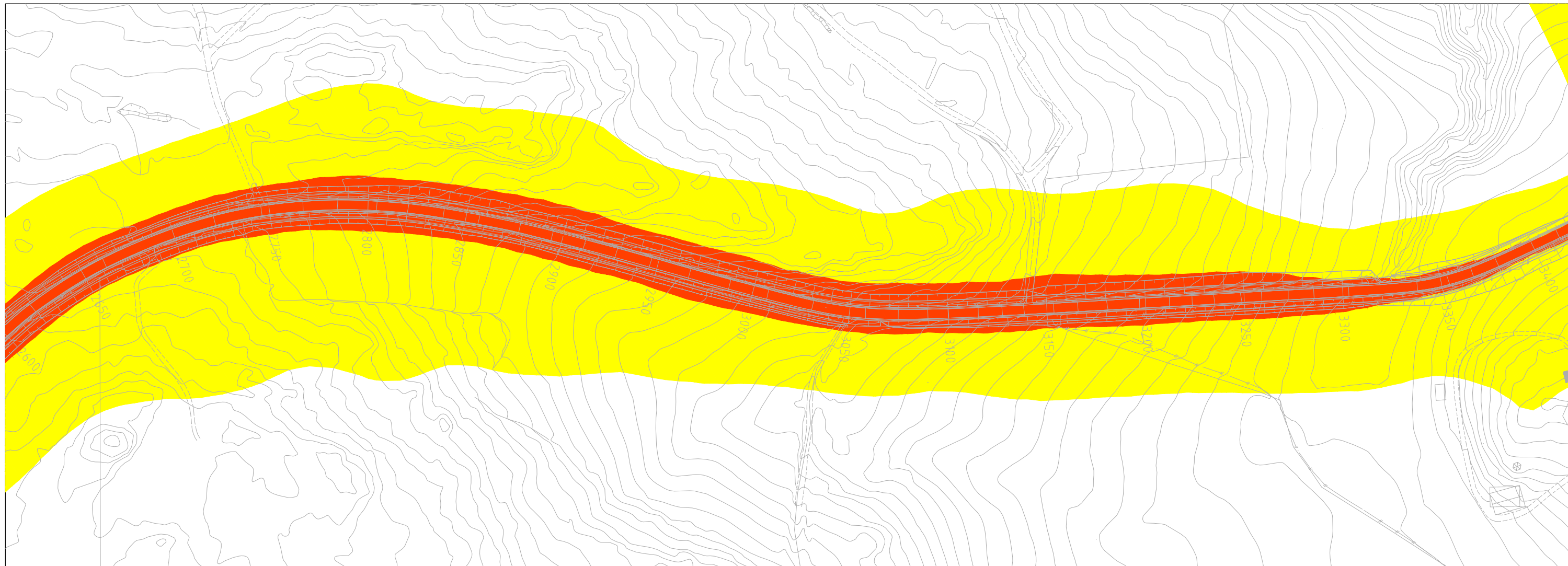
- Rød sone: 65 dB
- Gul sone: 55 dB

Kilde: Norstøy (beregningsår 2025)

### PLANKARTINDELING

X00_ -1
X00_ -2
X00_

B					
A					
Revisjon	Revisjonen gjelder	Utarb	Kontr	Godkjent	Rev. dato
		Tegningsdato		16.05.2025	
Fv. 381 S101 m5635 - m8573 og S201 m0 - m3860		Oppdragsgiver		Elisabeth Bechmann	
Oppgradering Veum - Solli		Prosjekt for		Samferdsel	
Støysonekart		Produert av		Østfold fylke	
		Prosjektnummer		30703	
		Prosjektfasennummer		30703r	
		Arkivreferanse		2020/127501	
		Målestokk A1-format		1:1000	
		Koordinatsystem		euref89nm10/nm2000	
<b>Detaljreguleringsplan</b>		Tegningsnummer / revisjonsboksnavn		X004	
Utarbeidet av	Kontrollert av	Godkjent av	Konsulentarkiv		
Trinebe					



### TEGNFORKLARING


Støysoner  $L_{den}$

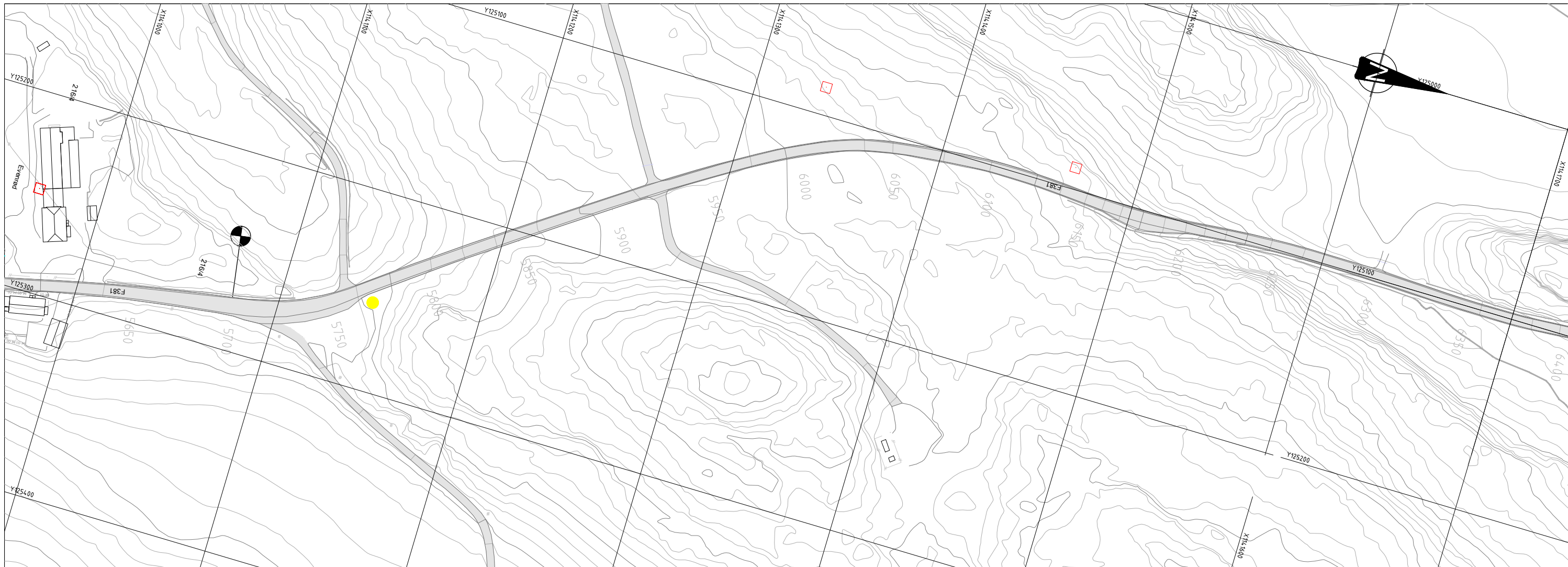
- Rød sone: 65 dB
- Gul sone: 55 dB

Kilde: Norstøy (beregningsår 2025)

### PLANKARTINDELING

X00_ -1
X00_ -2
X00_

Revisjon	Revisjonen gjelder	Utlarb	Kontr	Godkjent	Rev. dato
 <b>ØSTFOLD</b> FYLKESKOMMUNE		Tegningsdato: 16.05.2025 Oppdragsgiver: Elisabeth Bechmann Produert for: Samferdsel			
Fv.381 S101 m5635 - m8573 og S201 m0 - m3860 Fv. 381 utbedring Evenrød-/ Seppoveien Oppgradering Veum - Solli Støysonekart		Prosjektnummer: Østfold fylke 30703 Prosjektfasennummer: 30703r Arkivreferanse: 2020/127501 Målestokk A1-format: 1:1000			
<b>Detaljreguleringsplan</b>					
Utlarbeidet av	Kontrollert av	Godkjent av	Konsulentarkiv	Koordinatsystem: euref89nm10/nm2000 Tegningsnummer / revisjonsbøktav: X005	
Trinebe					



Strekn.	M fra	M til	Side	Art	Kommentar
s1d1	5764		H	Kanadagullris	2-3 meter fra vei, ved bjørk i kant av parkering.

Rødlista arter.  
Hentet fra artsdatabanken. Kritisk truet (CR), sterkt truet (EN), sårbar (VU), nær truet (NT).



Sibirlønn, *Acer tataricum* subsp. *ginnala*



Hagelupin *Lupinus polyphyllus*



Kanadagullris *Solidago canadensis*



Rødhyll *Sambucus racemosa*



Hønehirse *Echinochloa crus-galli*




Rynkerose *Rosa rugosa*



Buskfuru, *Pinus mugo* subsp. *mugo*



Kvitsteinkløver *Melilotus albus*

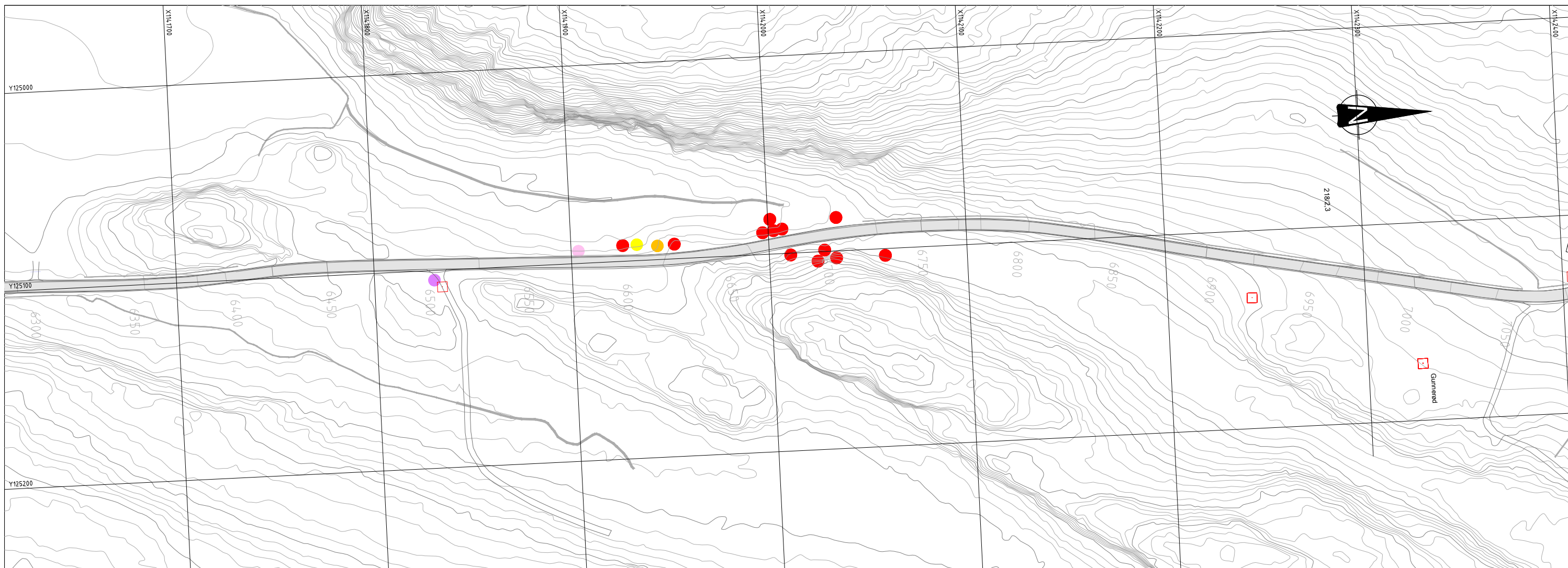


Blankmispel *Cotoneaster lucidus*



Berberis, *Berberis thunbergii*

B		A		Rev. dato	
Utarb	Kontr	Godj	ent	Rev.	dato
Revisjon Revisjonen gjelder					
Godkjent som arbeidstegning ifølge notat fra Vegdirektoratet					
Tegningsdato		16.05.2025			
Oppdragsleder		Elisabeth Bechmann			
Produsert for		Samferdsel			
Produsert av		Østfold fylke			
Prosjektnummer		30703			
Prosjektfasenummer		30703r			
Arkivreferanse		2020/127501			
Måsstokk A1-format		1:1000			
Byggesaksnummer		NUMMER_BYGGVERK			
Koordinatsystem		euref89nm10/nh2000			
Detaljreguleringsplan					
Utarbeidet av	Kontrollert av	Godjent av	Konsulentarkiv		
frinebe	kathrineh		Tegningsnummer / revisjonsbokstav		
			X101		



Strekn.	M fra	M til	Side	Art	Kommentar
s1d1	6502	6504	H	Hagelupin	5 meter fra vei, ved bjørk
s1d1	6573		V	Rynkerose	2 meter fra vei
s1d1	6590		V	Rødhyll	8 meter fra vei
s1d1	6605		V	Kanadagullris	8 meter fra vei, sør for stolpe
s1d1	6626		V	Berberis	5 meter fra vei, ved steiner
s1d1	6626		V	Rødhyll	5 meter fra vei, ved steiner
s1d1	6675		V	Rødhyll	10 meter fra vei, ved skogkant
s1d1	6675		V	Rødhyll	6 meter fra vei, tre busker
s1d1	6681		H	Rødhyll	5 meter fra vei, skrotemark
s1d1	6697	6701	H	Rødhyll	5 meter fra vei ved fjell, tre busker
s1d1	6709		V	Rødhyll	6 meter fra vei
s1d1	6730		H	Rødhyll	10 meter fra vei

Rødlista arter.  
Hentet fra artsdatabanken. Kritisk truet (CR), sterkt truet (EN), sårbar (VU), nær truet (NT).



Sibirlønn, *Acer tataricum* subsp. *ginnala*



Hagelupin *Lupinus polyphyllus*



Kanadagullris *Solidago canadensis*



Rødhyll *Sambucus racemosa*



Kvitsteinkløver *Melilotus albus*



Hønschirse *Echinochloa crus-galli*



Blankmispel *Cotoneaster lucidus*



Rynkerose *Rosa rugosa*



Berberis, *Berberis thunbergii*



Buskfuru, *Pinus mugo* subsp. *mugo*

B	A	Utlarb	Kontr	Godkjent	Rev. dato
Revisjon Revisjonen gjelder					
Godkjent som arbeidstegning ifølge notat fra Vegdirektoratet					
					Tegningsdato
Fv. 381 S101 m5635 - m8573 og S201 m0 - 3860					16.05.2025
Fv. 381 utbedring Evenrød-/Seppoveien					Oppdragsleder
Oppgradering Veum - Solli					Elisabeth Bechmann
Registrerte fremmedarter, 2023					Prosjektfor Samferdsel
Detaljreguleringsplan Utarbeidet av frinebe Kontrollert av kathrineh Godkjent av Konsulentarkiv					Prosjektnummer 30703 Prosjektfasennummer 30703r Arkivreferanse 2020/127501 Måsstokk A1-format 1:1000 Byggesaksnummer NUMMER_BYGGVERK Koordinatsystem euref89utm10/nn2000 Tegningsnummer / revisjonsbokstav X102



Strekn.	M fra	M til	Side	Art	Kommentar
s1d1	7092		V	Hagelupin	

  Rødlista arter.  
Hentet fra artsdatabanken. Kritisk truet (CR), sterkt truet (EN), sårbar (VU), nær truet (NT).



Sibirlønn, *Acer tataricum* subsp. *ginnala*



Hagelupin *Lupinus polyphyllus*



Kanadagullris *Solidago canadensis*



Rødhyll *Sambucus racemosa*



Kvitsteinkløver *Melilotus albus*



Hønehirse *Echinochloa crus-galli*



Blankmispel *Cotoneaster lucidus*



Rynkerose *Rosa rugosa*

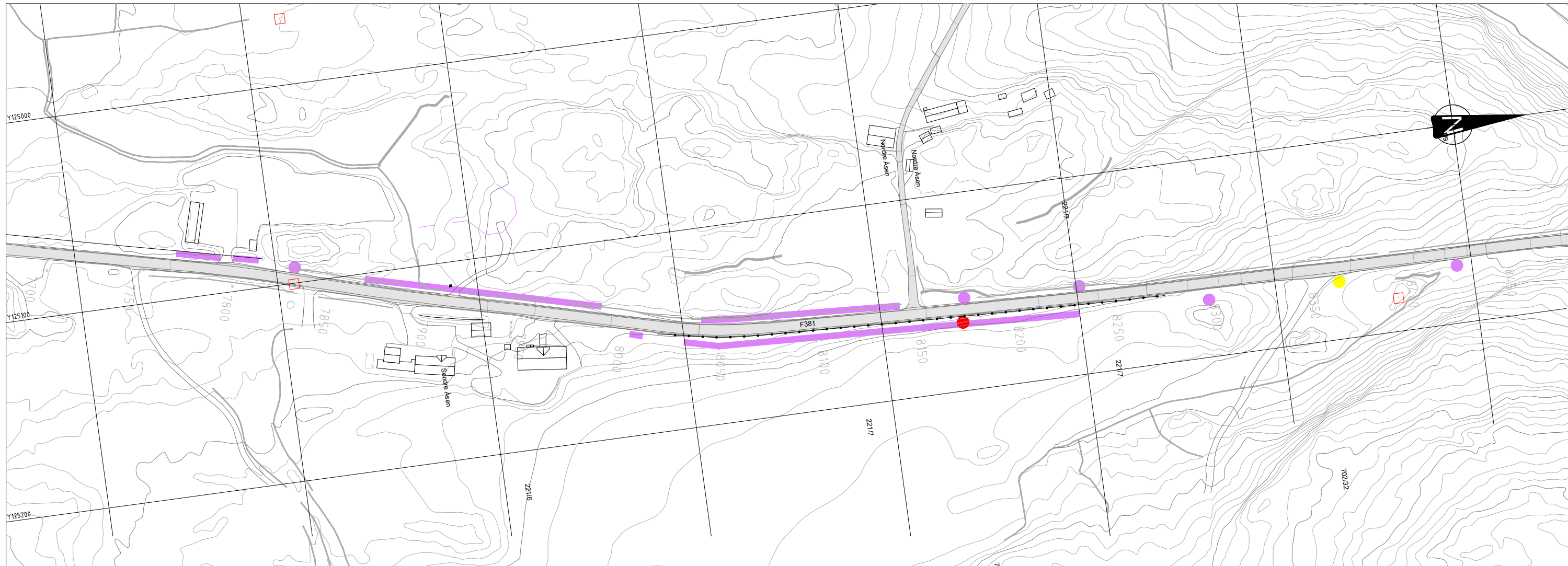


Berberis, *Berberis thunbergii*



Buskfuru, *Pinus mugo* subsp. *mugo*

B	A	Utarb	Kontr	Godkjent	Rev. dato
Revisjon Revisjonen gjelder					
Godkjent som arbeidstegning ifølge notat fra Vegdirektoratet					
		Tegningsdato 16.05.2025			
Fv.381 S101 m5635 - m8573 og S201 m0 - 3860		Oppdragsleder Elisabeth Bechmann			
Fv. 381 utbedring Evenrød-/Seppoveien		Prosjekt for Samferdsel			
Oppgradering Veum - Solli		Prosjekt av Østfold fylke			
Registrerte fremmedarter, 2023		Prosjektnummer 30703			
		Prosjektfasenummer 30703r			
		Arkivreferanse 2020/127501			
		Måsstokk A1-format 1:1000			
		Byggesaksnummer NUMMER_BYGGVERK			
Detaljreguleringsplan		Koordinatsystem euref89nm10/nh2000			
Utarbeidet av frinebe	Kontrollert av kathrineh	Godkjent av	Konsulentarkiv	Tegningsnummer / revisjonsbokstav X103	



Strekn.	M fra	M til	Side	Art	Kommentar
s1d1	7812	7771	V	Hagelupin	på voll fra høyspent/trafomast forbi innkjørsel og videre på neste voll.
s1d1	7831		V	Hagelupin	ved fjell
s1d1	7968	? -7868	V	Hagelupin	
s1d1	8008	8011	H	Hagelupin	2 meter fra vei og videre i bunn av grøft
s1d1	8030	8280	H	Hagelupin	2-4 meter fra vei utenfor autovernen
s1d1	8141	8040	V	Hagelupin	nær vei, sør for sidevei
s1d1	8171		H	Rødhyll	
s1d1	8176		V	Hagelupin	nær vei, små planter, nord for sidevei
s1d1	8232		V	Hagelupin	Ved fjell og ødelagt grantre
s1d1	8298		H	Hagelupin	nær vei etter traktorutkjøring
s1d1	8351		H	Kanadagullris	5-6 meter fra vei, i kant langs traktorvei
s1d1	8424		H	Hagelupin	nær vei

  Rødlista arter.  
Hentet fra artsdatabanken. Kritisk truet (CR), sterkt truet (EN), sårbar (VU), nær truet (NT).



Sibirlønn, *Acer tataricum subsp. ginnala*



Hagelupin *Lupinus polyphyllus*



Kanadagullris *Solidago canadensis*



Rødhyll *Sambucus racemosa*



Hønselir *Echinochloa crus-galli*



Rynkerose *Rosa rugosa*



Buskfuru, *Pinus mugo subsp. mugo*



Kvitsteinkløver *Melilotus albus*



Blankmispel *Cotoneaster lucidus*



Berberis, *Berberis thunbergii*

B	A	Utarb	Kontr	Godj,ent	Rev. dato
Revisjon	Revisjonen gjelder				
Godkjent som arbeidstegning ifølge notat fra Vegdirektoratet					
		Tegningsdato 16.05.2025			
Fv.381 S101 m5635 - m8573 og S201 m0 - 3860		Oppdragsleder Elisabeth Bechmann			
Fv. 381 utbedring Evenrød-/Seppoveien		Prosjektleder Samferdsel			
Oppgradering Veum - Solli		Prosjektnummer 30703			
Registrerte fremmedarter, 2023		Prosjektfasennummer 30703r			
		Arkivreferanse 2020/127501			
		Målestokk A1-format 1:1000			
		Byggesaksnummer NUMMER_BYGGVERK			
		Koordinatsystem euref89utm10/nn2000			
Detaljreguleringsplan					
Utarbeidet av	Kontrollert av	Godj,ent av	Konsulentarkiv	Tegningsnummer /	revisjonsbokstav
frinebe	kathrineh				X104



Strekn.	M fra	M til	Side	Art	Kommentar
s2d1	50		V	Annen art	Rosa blomst, fikk ikke tatt bilde. Sjekk art.
s2d1	284		H	Hønsesirse	Hele område dyrka mark. Havre.
s2d1	294		V	Hønsesirse	Dyrka mark
s2d1	468		V	Kanadagullris	4 meter fra vei
s2d1	468		V	Rødhyll	4 meter fra vei
s2d1	472		H	Kanadagullris	Inn langs sti, bak stein
s2d1	526		V	Rødhyll	10 meter fra vei, flere busker
s2d1	536		V	Rødhyll	5 meter fra vei, ved trestamme



Sibirlønn, *Acer tataricum* subsp. *ginnala*



Hagelupin *Lupinus polyphyllus*



Kanadagullris *Solidago canadensis*



Rødhyll *Sambucus racemosa*



Kvitsteinkløver *Melilotus albus*



Hønsesirse *Echinochloa crus-galli*



Blankmispel *Cotoneaster lucidus*



Rynkerose *Rosa rugosa*



Berberis, *Berberis thunbergii*



Buskfuru, *Pinus mugo* subsp. *mugo*

Revisjon	Revisjonen gjelder	Utarb	Kontr	Godkjent	Rev. dato	
Godkjent som arbeidstegning ifølge notat fra Vegdirektoratet						
					Tegningsdato	16.05.2025
Fv. 381 S1D1 m5635 - m8573 og S2D1 m0 - 3860					Oppdragsleder	Elisabeth Bechmann
Fv. 381 utbedring Evenrød-/Seppoveien					Prosjekt for	Samferdsel
Oppgradering Veum - Solli					Prosjekt nummer	30703
Registrerte fremmedarter, 2023					Prosjekt fase nummer	30703r
					Arkivreferanse	2020/127501
					Målestokk A1-format	1:1000
					Byggesaksnummer	NUMMER_BYGGVERK
					Koordinatsystem	euref89utm10/nh2000
Detaljreguleringsplan					Tegningsnummer / revisjonsbokstav	X105
Utarbeidet av	frinebe	Kontrollert av	kathrineh	Godkjent av		Konsulentarkiv



Strekn.	M fra	M til	Side	Art	Kommentar
s2d1	718	1564	H	Hønsehirse	Hele område dyrka mark. I åker og i kant.
s2d1	753		V	Hønsehirse	Dyrka mark
s2d1	1155	1130	V	Rynkerose	Hekk, nær vei

  Rødlista arter.  
Hentet fra artsdatabanken. Kritisk truet (CR), sterkt truet (EN), sårbar (VU), nær truet (NT).



Sibirlønn, *Acer tataricum* subsp. *ginnala*



Hagelupin *Lupinus polyphyllus*



Kanadagullris *Solidago canadensis*



Rødhyll *Sambucus racemosa*



Hønsehirse *Echinochloa crus-galli*



Rynkerose *Rosa rugosa*




Buskfuru, *Pinus mugo* subsp. *mugo*



Kvitsteinkløver *Melilotus albus*

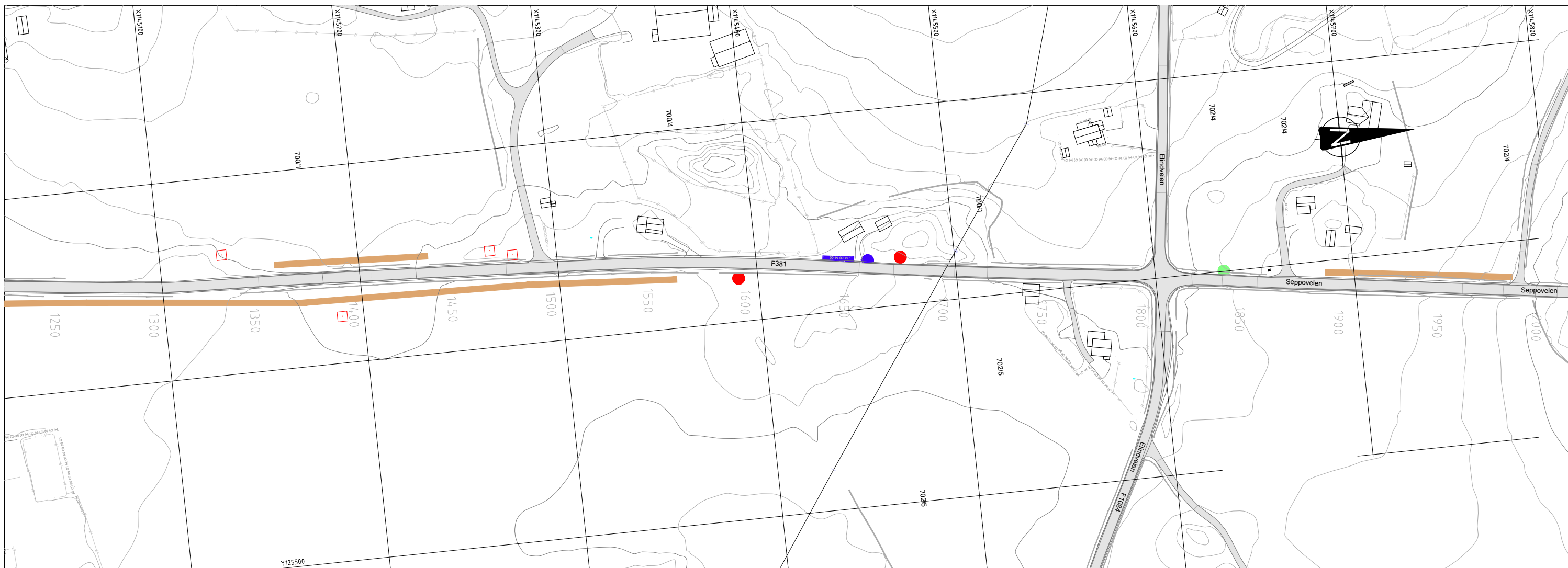


Blankmispel *Cotoneaster lucidus*




Berberis, *Berberis thunbergii*

B		A		Utarb	Kontr	Godkjent	Rev. dato
Revisjon		Revisjonen gjelder					
Godkjent som arbeidstegning ifølge notat fra Vegdirektoratet							
		ØSTFOLD FYLKESKOMMUNE		Tegningsdato 16.05.2025			
Fv. 381 S101 m5635 - m8573 og S201 m0 - 3860		Fv. 381 utbedring Evenrød-/Seppoveien		Oppdragsleder Elisabeth Bechmann			
Oppgradering Veum - Solli		Registrerte fremmedarter, 2023		Prosjektfor Samferdsel			
Detaljreguleringsplan		Utarbetet av frinebe		Kontrollert av kathrineh		Godgjent av	
Konsulentarkiv		Tegningsnummer / revisjonsbokstav		X106			



Strekn.	M fra	M til	Side	Art	Kommentar
s2d1	1401		V	Hønehirse	Dyrka mark
s2d1	1596		H	Rødhyll	5 meter fra vei
s2d1	1654	1638	V	Blankmispel	Hekk, nær vei
s2d1	1662		V	Blankmispel	Nær vei
s2d1	1676		V	Rødhyll	4 meter fra vei
s2d1	1841		V	Sibirlønn	2 meter fra vei
s2d1	1969		V	Hønehirse	Dyrka mark

 Rødlister arter.  
Hentet fra artsdatabanken. Kritisk truet (CR), sterkt truet (EN), sårbar (VU), nær truet (NT).



Sibirlønn, *Acer tataricum* subsp. *ginnala*



Hagelupin *Lupinus polyphyllus*



Kanadagullris *Solidago canadensis*




Rødhyll *Sambucus racemosa*



Kvitsteinkløver *Melilotus albus*




Hønehirse *Echinochloa crus-galli*



Blankmispel *Cotoneaster lucidus*



Rynkerose *Rosa rugosa*



Berberis, *Berberis thunbergii*



Buskfuru, *Pinus mugo* subsp. *mugo*

B		A		Rev. dato	
Utarb	Kontr	Godj	Rev		
Revisjon Revisjonen gjelder					
Godkjent som arbeidstegning ifølge notat fra Vegdirektoratet					
ØSTFOLD FYLKESKOMMUNE		Tegningsdato		16.05.2025	
Fv. 381 S101 m5635 - m8573 og S201 m0 - 3860		Oppdragsleder		Elisabeth Bechmann	
Fv. 381 utbedring Evenrød-/Seppoveien		Produsert for		Samferdsel	
Oppgradering Veum - Solli		Produsert av		Østfold fylke	
Registrerte fremmedarter, 2023		Prosjektnummer		30703	
		Prosjektfasenummer		30703r	
		Arkivreferanse		2020/127501	
		Måsstokk A1-format		1:1000	
		Byggesaksnummer		NUMMER_BYGGVERK	
		Koordinatsystem		euref89nm10/nh2000	
		Tegningsnummer / revisjonsbokstav		X107	



Sibirlønn, *Acer tataricum* subsp. *ginnala*



Hagelupin *Lupinus polyphyllus*



Kanadagullris *Solidago canadensis*



Rødhyll *Sambucus racemosa*



Hønehirse *Echinochloa crus-galli*



Rynkerose *Rosa rugosa*



Buskfuru, *Pinus mugo* subsp. *mugo*



Kvitsteinkløver *Melilotus albus*



Blankmispel *Cotoneaster lucidus*



Berberis, *Berberis thunbergii*

B		A		Rev. dato	
Revisjon	Revisjonen gjelder	Utarb	Kontr	Godkjent	Rev. dato
Godkjent som arbeidstegning ifølge notat fra Vegdirektoratet					
ØSTFOLD FYLKESKOMMUNE		Tegningsdato 16.05.2025			
Fv. 381 S101 m5635 - m8573 og S201 m0 - 3860		Oppdragsleder Elisabeth Bechmann			
Fv. 381 utbedring Evenrød-/Seppoveien		Prosjektleder Samferdsel			
Oppgradering Veum - Solli		Prosjektnummer 30703			
Registrerte fremmedarter, 2023		Prosjektfasennummer 30703r			
		Arkivreferanse 2020/127501			
		Byggeskisse A1-format 1:1000			
		Byggeskissenummer NUMMER_BYGGVERK			
		Koordinatsystem euref89utm10/nh2000			
Detaljreguleringsplan					
Utarbeidet av	Kontrollert av	Godkjent av	Konsulentarkiv	Tegningsnummer /	revisjonsbokstav
frinebe	kathrineh				X108



Strekn.	M fra	M til	Side	Art	Kommentar
s2d1	3143		v	Rødhyll	10 meter fra vei, ved traktorvei med kjetting
s2d1	3290	3209	v	Hønsehirse	Hele område dyrka mark
s2d1	3321		v	Rødhyll	3 meter fra vei, etter bekk, to busker
s2d1	3333		v	Rødhyll	3 meter fra vei, i kratt

Rødlista arter.  
Hentet fra artsdatabanken. Kritisk truet (CR), sterkt truet (EN), sårbar (VU), nær truet (NT).



Sibirlønn, *Acer tataricum* subsp. *ginnala*



Hagelupin *Lupinus polyphyllus*



Kanadagullris *Solidago canadensis*




Rødhyll *Sambucus racemosa*



Kvitsteinkløver *Melilotus albus*




Hønsehirse *Echinochloa crus-galli*



Blankmispel *Cotoneaster lucidus*



Rynkerose *Rosa rugosa*

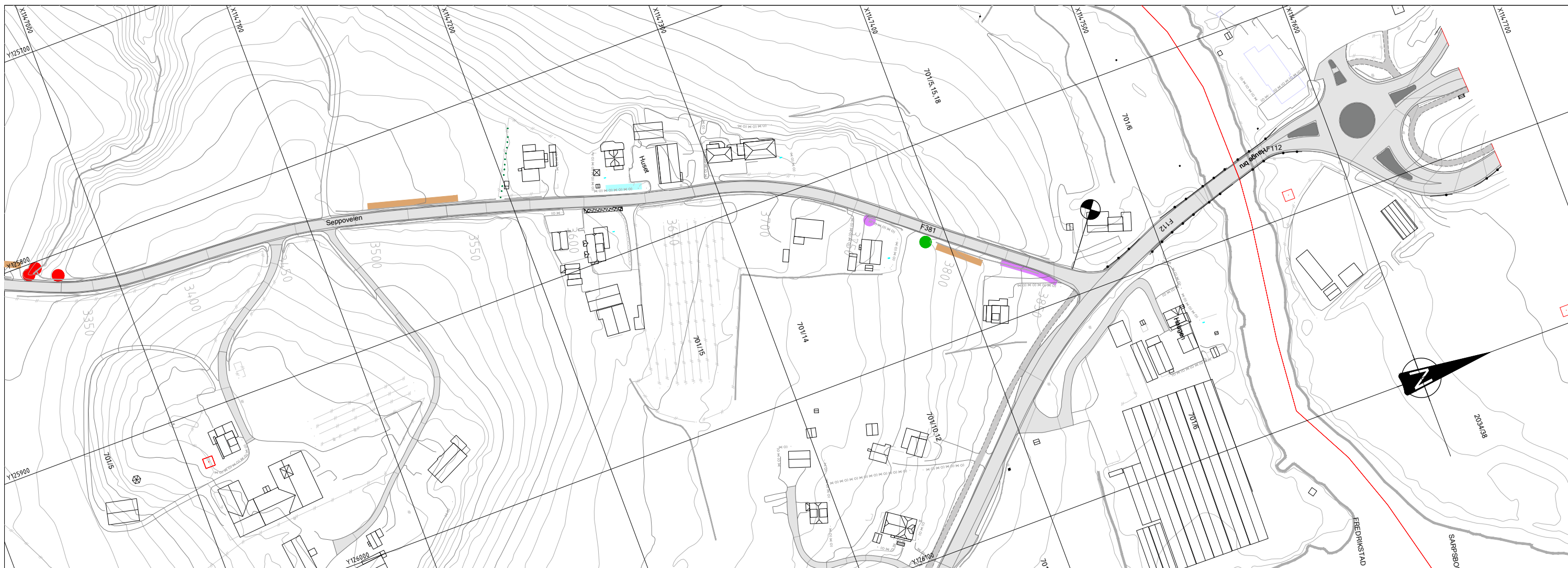


Berberis, *Berberis thunbergii*



Buskfuru, *Pinus mugo* subsp. *mugo*

B		A		Utarb	Kontr	Godj.ent	Rev. dato
Revisjon		Revisjonen gjelder					
Godkjent som arbeidstegning ifølge notat fra Vegdirektoratet							
		ØSTFOLD		Fylkeskommune		Tegningsdato 16.05.2025	
Fv. 381 S101 m5635 - m8573 og S201 m0 - 3860		Fv. 381 utbedring Evenrød-/Seppoveien		Oppdragsleder Elisabeth Bechmann		Oppdragsnummer 30703	
Oppgradering Veum - Solli		Registrerte fremmedarter, 2023		Prosjektfor Samferdsel		Prosjektfor Østfold fylke	
Detaljreguleringsplan		Utarbeidet av frinebe		Kontrollert av kathrineh		Godj.ent av	
Byggesaks A1-formal		Måsstokk 1:1000		Byggesaksnummer		NUMMER_BYGGVERK	
Koordnatsystem		euref89nm10/nm2000		Tegningsnummer / revisjonsbokstav		X109	



Strekn.	M fra	M til	Side	Art	Kommentar
s2d1	3538	3499	V	Hønsahirse	
s2d1	3620		H		Skadet thuja privat eiendom
s2d1	3637	3619	V	Hvisteinkløver	
s2d1	3754		H	Hagelupin	Ved thuja og lampe
s2d1	3784		H	Buskfuru	3 meter fra vei, langs hage
s2d1	3791	3819	H	Hønsahirse	Dyrka mark
s2d1	3834	3853	H	Hagelupin	Voll til innkjørsel før kryss, slutten av strekning.

  Rødlista arter.  
Hentet fra artsdatabanken. Kritisk truet (CR), sterkt truet (EN), sårbar (VU), nær truet (NT).



Sibirlønn, *Acer tataricum* subsp. *ginnala*



Hagelupin *Lupinus polyphyllus*



Kanadagullris *Solidago canadensis*




Rødhyll *Sambucus racemosa*



Kvitsteinkløver *Melilotus albus*




Hønsahirse *Echinochloa crus-galli*



Blankmispel *Cotoneaster lucidus*



Rynkerose *Rosa rugosa*



Berberis, *Berberis thunbergii*



Buskfuru, *Pinus mugo* subsp. *mugo*

B		A		Utarb	Kontr	Godj.ent	Rev. dato
Revisjon		Revisjonen gjelder		Godkjent som arbeidstegning ifølge notat fra Vegdirektoratet			
ØSTFOLD FYLKESKOMMUNE		Tegningsdato		16.05.2025			
Fv. 381 S101 m5635 - m8573 og S201 m0 - 3860		Oppdragsleder		Elisabeth Bechmann			
Fv. 381 utbedring Evenrød-/Seppoveien		Prosjekt for		Samferdsel			
Oppgradering Veum - Solli		Prosjektnummer		30703			
Registrerte fremmedarter, 2023		Prosjektfasenummer		30703r			
		Arkivreferanse		2020/127501			
		Målestokk A1-format		1:1000			
		Byggeværnsnummer		NUMMER_BYGGVERK			
		Koordinatsystem		euref89nm10/nm2000			
Detaljreguleringsplan		Tegningsnummer / revisjonsbokstav		X110			
Utarbeidet av	frinebe	Kontrollert av	kathrineh	Godj.ent av		Konsulentarkiv	